

Katalog / Catalog : 1102001.1210030



KECAMATAN SIDIKALANG DALAM ANGKA

Sidikalang Subdistrict in Figures

2021



**BADAN PUSAT STATISTIK
KABUPATEN DAIRI**
BPS-Statistics of Dairi Regency



KECAMATAN SIDIKALANG DALAM ANGKA

Sidikalang Subdistrict in Figures

2021

KECAMATAN SIDIKALANG DALAM ANGKA 2021

SIDIKALANG SUBDISTRICT IN FIGURES 2021

ISBN : 978-602-5503-23-8

No. Publikasi / Publication Number : 12100.2105

Katalog BPS / BPS Catalog : 1102001.1210030

Ukuran Buku / Book Size : 14,8 x 21 cm

Jumlah Halaman / Number of Pages : xx + 125 halaman/ pages

Naskah /Manuscript :

Badan Pusat Statistik Kabupaten Dairi

BPS-Statistics of Dairi Regency

Penyunting/Editor:

Badan Pusat Statistik Kabupaten Dairi

BPS-Statistics of Dairi Regency

Gambar Kover Oleh /Cover Design by :

Badan Pusat Statistik Kabupaten Dairi

BPS-Statistics of Dairi Regency

Diterbitkan oleh /Published by :

© Badan Pusat Statistik Kabupaten Dairi/*BPS-Statistics of Dairi Regency*

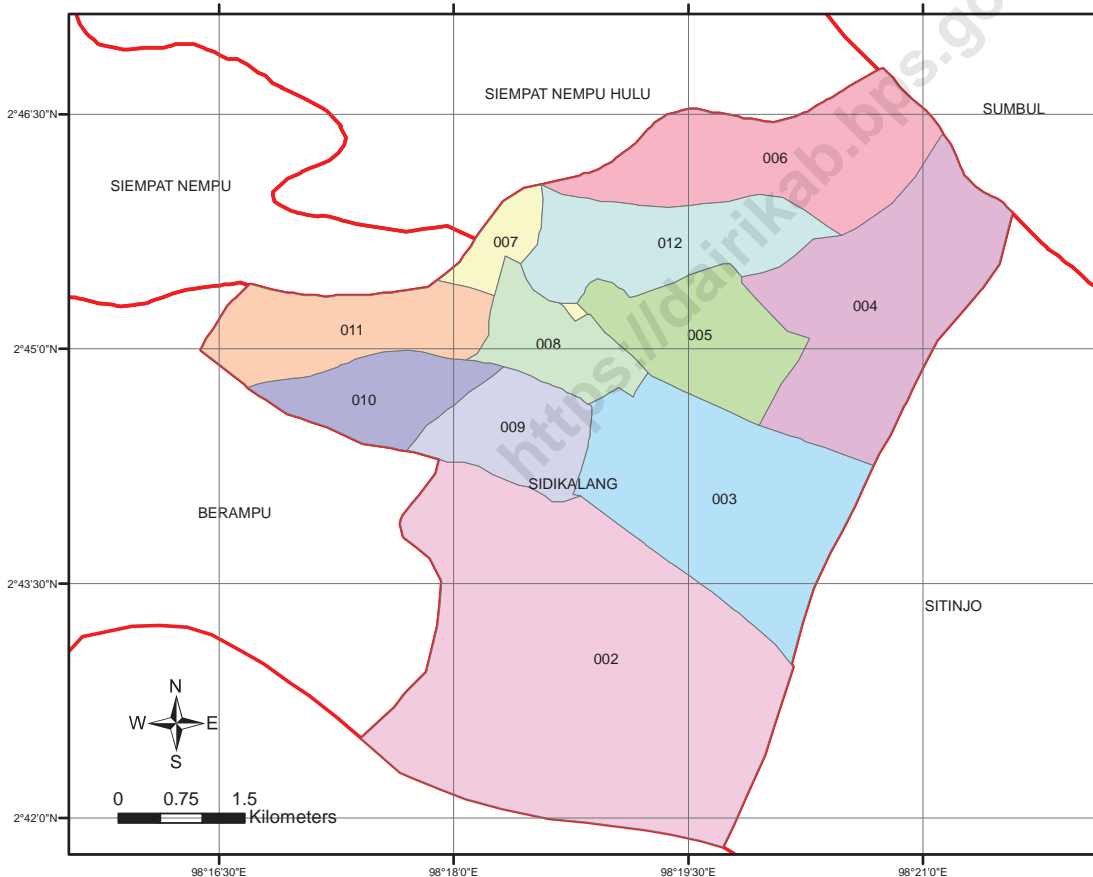
Dicetak oleh /Printed by :

CV. Rilis Grafika (Cetakan Pertama)

Dilarang mengumumkan, mendistribusikan, mengomunikasikan, dan/atau menggandakan sebagian atau seluruh isi buku ini untuk tujuan komersil tanpa izin tertulis dari Badan Pusat Statistik

Prohibited to announce, distribute, communicate, and/or copy part or all of this book for commercial purpose without permission from BPS-Statistics Of Indonesia"

PETA KECAMATAN SIDIKALANG



DESA/KELURAHAN

- 003 BATANG BERUH
- 009 BELANG MALUM
- 006 BINTANG
- 004 BINTANG HULU
- 012 BINTANG MERSADA
- 011 HUTA RAKJAT
- 007 KALANG
- 005 KALANG SIMBARA
- 008 KOTA SIDIKALANG
- 010 KUTA GAMBIR
- 002 SIDIANGKAT



KATA PENGANTAR

Dengan memanjatkan puji syukur kehadiran Tuhan Yang Maha Kuasa, Koordinator Statistik Kecamatan Sidikalang dapat menyelesaikan buku **“KECAMATAN SIDIKALANG DALAM ANGKA 2021”**. Publikasi ini merupakan lanjutan dari publikasi tahun-tahun sebelumnya yang secara rutin dalam upaya menyediakan data statistik yang lengkap, akurat dan tepat waktu.

Berhasilnya usaha ini tidak lain adalah berkat kerjasama yang baik dan bantuan yang telah diberikan oleh Pemerintah Kabupaten serta instansi-instansi maupun Kelurahan/Desa yang ada di Kecamatan tersebut.

Semoga data ini dapat dipergunakan sebaik-baiknya, dan kami menyadari bahwa buku ini belum sempurna. Untuk itu kami mengharapkan saran dan kritik yang sehat demi perbaikan buku ini pada penerbitan tahun-tahun mendatang, terima kasih.

Sidikalang, September 2021
Badan Pusat Statistik Kabupaten Dairi

Kepala

Asi Matanari



PREFACE

By blessing to God prayer, Statistic Coordinator of Sidikalang Sub Regency has been finished the publication **“SIDIKALANG SUBDISTRICT IN FIGURES 2021”**. This publication is following up from the publication years before as continually published in the effort to prepare, accurate, timely, and complete statistic data.

Having finished this publication is because of good cooperation and attention from The Regional Government and also other institutions and Suburban/Village Government in this sub regency.

We hope this data can be used well, and we realize the imperfect of this publication. Therefore, we hope suggestion and critic from the user of this publication to perfect this publication in the future, thank you.

Sidikalang, September 2021
Chief Statistician
Of Dairi Regency,



Asi Matanari

DAFTAR ISI/CONTENTS

| | <u>Halaman</u> <u>Page</u> |
|---|-------------------------------|
| Katalog/ <i>Catalogue</i> | ii |
| Peta Kecamatan Sidikalang/ <i>Map of Sidikalang Subdistrict</i> | iii |
| Kata Pengantar Kepala BPS Kabupaten Dairi/ <i>Preface of Chief of BPS-Statistics of Dairi Regency</i> | v |
| Daftar Isi/ <i>Contents</i> | vii |
| Daftar Grafik/ <i>List of Graphics</i> | ix |
| Daftar Tabel/ <i>List of Tables</i> | xi |
| Daftar Lampiran/ <i>List of Appendix</i> | xix |
| BAB I Keadaan Geografis/ <i>Geographical Condition</i> | 1 |
| BAB II Pemerintahan/ <i>Government</i> | 7 |
| BAB III Penduduk/ <i>Population</i> | 23 |
| BAB IV Sosial/ <i>Social</i> | 33 |
| BAB V Pertanian/ <i>Agriculture</i> | 93 |
| BAB VI Industri dan Perdagangan/ <i>Industry and Trade</i> | 113 |
| Lampiran/ <i>Appendices</i> | 123 |

DAFTAR GRAFIK/*List of Graphics*

| | | <u>Halaman</u> <i>Page</i> |
|--------------------------------|--|-------------------------------|
| Grafik : 1.1 <i>Graphic</i> | Persentase Luas Desa <i>Percentage of Village</i> | 4 |
| Grafik : 2.1 <i>Graphic</i> | Perbandingan Jumlah Desa Menurut Katergori IPD di Kecamatan Sidikalang, 2020 <i>Comparison of Villages by IPD Category in Sidikalang Subdistrict, 2020</i> | 12 |
| Grafis : 5.1 <i>Graphic</i> | Produksi Buah-buahan Menurut Jenisnya, 2020 <i>Production of Fruits by Types, 2020</i> | 98 |

DAFTAR TABEL/LIST OF TABLES

| | | <u>Halaman</u> <i>Page</i> |
|------------------------------------|--|-------------------------------|
| <u>Tabel</u> : 1.1 <i>Table</i> | Luas Daerah Menurut Desa Kecamatan Sidikalang <i>Total Area by Village in Sidikalang Subdistrict</i> | 5 |
| <u>Tabel</u> : 1.2 <i>Table</i> | Jarak Kantor Kepala Desa ke Ibukota Kecamatan dan Alat Angkutan Menurut Desa <i>The Distance from Village Chief Office to Subdistrict City and Transportation Mode by Village</i> | 6 |
| <u>Tabel</u> : 2.1 <i>Table</i> | Jumlah Dusun Menurut Desa di Kecamatan Sidikalang, 2020 <i>Number of Subvillages by Village in Sidikalang Subdistrict, 2020</i> | 13 |
| <u>Tabel</u> : 2.2 <i>Table</i> | Jumlah Desa menurut klasifikasi Indeks Pembangunan Desa (IPD) di Kecamatan Sidikalang, 2020 <i>Number of villages according to the Village Development Index classification in Sidikalang Subdistrict, 2020</i> | 14 |
| <u>Tabel</u> : 2.3 <i>Table</i> | Nilai Indeks Pembangunan Desa Kecamatan Sidikalang, 2020 <i>Village Development Index classification in Sidikalang Subdistrict, 2020</i> | 15 |
| <u>Tabel</u> : 2.4 <i>Table</i> | Banyaknya Pegawai Negeri Sipil (PNS) Pada Kantor Camat Menurut Tingkat Pendidikan dan Jenis Kelamin, 2020 <i>Number of Civil Servant in Sub Regency Office by Education Level and Sex, 2020</i> | 17 |
| <u>Tabel</u> : 2.5 <i>Table</i> | Banyaknya Pegawai Negeri Sipil (PNS) Pada Kantor Camat Menurut Golongan Pangkat dan Jenis Kelamin, 2020 <i>Number of Civil Servant in Sub Regency Office by Type of Rank and Sex, 2020</i> | 18 |
| <u>Tabel</u> : 2.6 <i>Table</i> | Besarnya Pokok Penetapan dan Realisasi Penerimaan Pajak Bumi dan Bangunan (PBB) Menurut Desa, 2020 <i>Number of Fixed Target and Realization of Land and Building Tax Revenue by Village, 2020</i> | 19 |
| <u>Tabel</u> : 3.1 <i>Table</i> | Penduduk, Distribusi Persentase Penduduk, Kepadatan Penduduk, Rasio Jenis Kelamin Penduduk Menurut Desa/Kelurahan di Kecamatan Sidikalang, 2020 <i>Population, Percentage Distribution of Population, Population Density, and Population Sex Ratio by Village in Sidikalang Subdistrict, 2020</i> | 27 |

| | | |
|------------------------------------|---|----|
| <u>Tabel</u> : 3.2 <i>Table</i> | Jumlah Penduduk Menurut Kelompok Umur dan Jenis Kelamin di Kecamatan Sidikalang, 2020 <i>Population by Age and Sex in Sidikalang Subdistrict, 2020</i> | 29 |
| <u>Tabel</u> : 3.3 <i>Table</i> | Penduduk Menurut Desa/kelurahan dan Jenis Kelamin di Kecamatan Sidikalang, 2020 <i>Population by Subdistricts and Sex in Sidikalang Subdistrict, 2020</i> | 30 |
| <u>Tabel</u> : 4.1 <i>Table</i> | Banyaknya Sekolah Dasar (SD) Negeri dan Swasta Menurut Desa, 2020 <i>Number of State and Private Primary School by Village, 2020</i> | 35 |
| <u>Tabel</u> : 4.2 <i>Table</i> | Banyaknya Guru dan Murid Pada Sekolah Dasar (SD) Negeri dan Swasta Menurut Desa, 2020 <i>Number of Teachers and Pulpis in State and Private Primary School, 2020</i> | 36 |
| <u>Tabel</u> : 4.3 <i>Table</i> | Banyaknya Guru SD Menurut Tingkat Pendidikan dan Unit Sekolah, 2020 <i>Number of Teachers in Primary School by Education Level, and School Unit, 2020</i> | 37 |
| <u>Tabel</u> : 4.4 <i>Table</i> | Banyaknya Guru SD Menurut Status dan Unit Sekolah, 2020 <i>Number of Teachers in Primary School b Status, and School Units, 2020</i> | 39 |
| <u>Tabel</u> : 4.5 <i>Table</i> | Banyaknya Murid Sekolah Menurut Kelas, Jenis Kelamin dan Unit Sekolah, 2020 <i>Number of Pulpis in Primary School by class and Village, 2020</i> | 41 |
| <u>Tabel</u> : 4.6 <i>Table</i> | Banyaknya Murid SD Menurut Kelas , Jenis Kelamin, dan Unit Sekolah, 2020 <i>Number of pupils in Primary School by sex , and School Unit, 2020</i> | 42 |
| <u>Tabel</u> : 4.7 <i>Table</i> | Banyaknya Sekolah Lanjutan Tingkat Pertama (SLTP) Negeri dan Swasta Menurut Desa , 2020 <i>Number of State and Private Junior High School by Village, 2020</i> | 46 |

| | | |
|-------------------------------------|---|----|
| <u>Tabel</u> : 4.8 <i>Table</i> | Banyaknya Guru dan Murid Pada Sekolah Lanjutan Tingkat Pertama (SLTP) Negeri dan Swasta Menurut Desa, 2020 <i>Number of Teachers and Pupils in State and Private Junior High School by Village, 2020</i> | 47 |
| <u>Tabel</u> : 4.9 <i>Table</i> | Banyaknya Guru Sekolah Lanjutan Tingkat Pertama (SLTP) Menurut Tingkat Pendidikan dan Unit Sekolah, 2020 <i>Number of Teachers in Junior High School by Education Level and School Unit, 2020</i> | 48 |
| <u>Tabel</u> : 4.10 <i>Table</i> | Banyaknya Guru Sekolah Lanjutan Tingkat Pertama (SLTP) Menurut Status Guru dan Unit Sekolah, 2020 <i>Number of Teachers in Junior High School by Status and School Unit, 2020</i> | 49 |
| <u>Tabel</u> : 4.11 <i>Table</i> | Banyaknya Murid Sekolah Lanjutan Tingkat Pertama (SLTP) Menurut Kelas, Jenis Kelamin, dan Unit Sekolah, 2020 <i>Number of Pupils in Junior High School by Class, Sex, and School Unit, 2020</i> | 50 |
| <u>Tabel</u> : 4.12 <i>Table</i> | Banyaknya Murid Sekolah Lanjutan Tingkat Pertama (SLTP) Menurut Kelas dan Desa, 2020 <i>Number of Pupils in Junior High School by Class and Village, 2020</i> | 51 |
| <u>Tabel</u> : 4.13 <i>Table</i> | Banyaknya Sekolah Lanjutan Tingkat Atas (SLTA) Negeri dan Swasta Menurut Desa, 2020 <i>Number of State and Private General Senior High School by Village, 2020</i> | 52 |
| <u>Tabel</u> : 4.14 <i>Table</i> | Banyaknya Guru dan Murid Pada Sekolah Menengah Umum (SMU) Negeri dan Swasta Menurut Desa, 2020 <i>Number of Teachers and Pupils in State and Private General Senior High School by Village, 2020</i> | 53 |
| <u>Tabel</u> : 4.15 <i>Table</i> | Banyaknya Guru Sekolah Lanjutan Tingkat Atas (SLTA) Menurut Tingkat Pendidikan dan Unit Sekolah, 2020 <i>Number of Teachers in General Senior High School by Education Level and School Unit, 2020</i> | 54 |
| <u>Tabel</u> : 4.16 <i>Table</i> | Banyaknya Guru Sekolah Lanjutan Tingkat Atas (SLTA) Menurut Status dan Unit Sekolah, 2020 <i>Number of Teachers in General Senior High School by Status and School Unit, 2020</i> | 55 |

| | | |
|-------------------------------------|---|----|
| <u>Tabel</u> : 4.17 <i>Table</i> | Banyaknya Murid Sekolah Lanjutan Tingkat Atas (SLTA) Menurut Kelas dan Unit Sekolah, 2020 <i>Number of Pupils in General Senior High School by Class, Sex, and School Unit, 2020</i> | 56 |
| <u>Tabel</u> : 4.18 <i>Table</i> | Banyaknya Sarana Kesehatan Umum Menurut Jenis dan Desa, 2020 <i>Number of Public Health Facility By Types and Village, 2020</i> | 57 |
| <u>Tabel</u> : 4.19 <i>Table</i> | Banyaknya Tenaga Medis Menurut Klasifikasi dan Desa, 2020 <i>Number of Medical Servant by Classification and village, 2020</i> | 59 |
| <u>Tabel</u> : 4.20 <i>Table</i> | Banyaknya Pasangan Usia Subur (PUS) dan Jenis Alat Kontrasepsi yang digunakan Menurut Desa, 2020 <i>Number of fertile age couple by type of contraceptive used by village, 2020</i> | 60 |
| <u>Tabel</u> : 4.21 <i>Table</i> | Banyaknya Rumah Ibadah Menurut Jenis dan Desa, 2020 <i>Number of Place of Worship by Type and Village, 2020</i> | 62 |
| <u>Tabel</u> : 4.22 <i>Table</i> | Banyaknya Keluarga Menurut Desa/Kelurahan dan Jenis Pengguna Listrik di Kecamatan Sidikalang, 2020 | 63 |
| <u>Tabel</u> : 4.23 <i>Table</i> | Banyaknya Desa/Kelurahan Menurut Keberadaan Penerangan Jalan Utama Desa/Kelurahan di Kecamatan Sidikalang, 2018, 2019, dan 2020 | 64 |
| <u>Tabel</u> : 4.24 <i>Table</i> | Banyaknya Desa/Kelurahan Menurut Jenis Bahan Bakar untuk Memasak yang Digunakan Oleh Sebagian Besar Keluarga di Kecamatan Sidikalang, 2018, 2019, dan 2020 | 65 |
| <u>Tabel</u> : 4.25 <i>Table</i> | Banyaknya Desa/Kelurahan Menurut Sumber Air Minum Sebagian Besar Keluarga di Kecamatan Sidikalang, 2018, 2019, dan 2020 | 66 |

| | | |
|------------------------------|--|----|
| Tabel : 4.26 <i>Table</i> | Banyaknya Desa/Kelurahan Menurut Penggunaan Fasilitas Tempat Buang Air Besar Sebagian Besar Kelurga di Kecamatan Sidikalang, 2018, 2019, dan 2020 | 67 |
| Tabel : 4.27 <i>Table</i> | Kemudahan Untuk Mencapai Sarana Pendidikan Terdekat Bagi Desa/Kelurahan yang Tidak ada Sarana Pendidikan Menurut Desa/Kelurahan dan Jenjang Pendidikan di Kecamatan Sidikalang, 2020 | 68 |
| Tabel : 4.28 <i>Table</i> | Kemudahan Mencapai Sarana Kesehatan Terdekat Bagi Desa/Kelurahan yang Tidak ada Sarana Kesehatan Menurut Desa/Kelurahan dan Jenis Sarana Kesehatan di Kecamatan Sidikalang, 2020 | 70 |
| Tabel : 4.29 <i>Table</i> | Banyaknya Warga Penderita Gizi Buruk Menurut Desa/Kelurahan di Kecamatan Sidikalang, 2019 dan 2020 | 72 |
| Tabel : 4.30 <i>Table</i> | Banyaknya Kejadian Bencana Alam Menurut Desa/Kelurahan dan Jenis Bencana Alam di Kecamatan Sidikalang, 2019 | 73 |
| Tabel : 4.31 <i>Table</i> | Banyaknya Korban Jiwa Akibat Bencana Alam Menurut Desa/Kelurahan dan Jenis Bencana Alam di Kecamatan Sidikalang, 2019 | 76 |
| Tabel : 4.32 <i>Table</i> | Keberadaan Fasilitas/Upaya Antisipasi/Mitigasi Bencana Alam Menurut Desa/Kelurahan di Kecamatan Sidikalang, 2020 | 79 |
| Tabel : 4.33 <i>Table</i> | Banyaknya Sarana Lembaga Keuangan Yang Beroperasi Menurut Desa/Kelurahan dan Jenisnya di Kecamatan Sidikalang, 2020 | 81 |
| Tabel : 4.34 <i>Table</i> | Banyaknya Embung Desa Menurut Desa/Kelurahan di Kecamatan Sidikalang, 2019 dan 2020 | 82 |
| Tabel : 4.35 <i>Table</i> | Jumlah Menara dan Operator Layanan Komunikasi Telepon Seluler Serta Kondisi Sinyal Telepon Seluler Menurut Desa/Kelurahan di Kecamatan Sidikalang, 2020 | 83 |
| Tabel : 4.36 <i>Table</i> | Banyaknya Desa/Kelurahan yang Memiliki Kelompok Kegiatan Olahraga Menurut Jenis Olahraga dan Ketersedian Fasilitas/Lapangan Olahraga di Kecamatan Sidikalang, 2020 | 84 |
| Tabel : 4.37 <i>Table</i> | Sarana Transportasi Antar Desa/Kelurahan Menurut Desa/Kelurahan di Kecamatan Sidikalang, 2020 | 85 |

| | | |
|------------------------------------|---|-----|
| Tabel : 4.38 <i>Table</i> | Kondisi Jalan Darat Antar Desa/Kelurahan Menurut Desa/Kelurahan di Kecamatan Sidikalang, 2020 | 86 |
| Tabel : 4.39 <i>Table</i> | Keberadaan Kantor Pos/Pos Pembantu/Rumah Pos dan Perusahaan/Agen Jasa Ekspedisi Swasta Menurut Desa/Kelurahan di Kecamatan Sidikalang, 2020 | 87 |
| <u>Table</u> : 5.1 <i>Table</i> | Luas Panen, Produksi, dan Produktivitas Tanaman Pangan di Kecamatan Sidikalang, 2020 <i>Harvest Area, Production and Productivity of Food Crops in Sidikalang Subdistrict, 2020</i> | 97 |
| <u>Table</u> : 5.2 <i>Table</i> | Luas Panen, Produksi, dan Produktivitas Tanaman Sayuran di Kecamatan Sidikalang, 2020 <i>Harvest Area, Production and Productivity of Vegetables in Sidikalang Subdistrict, 2020</i> | 98 |
| <u>Table</u> : 5.3 <i>Table</i> | Luas Panen, Produksi, dan Produktivitas Tanaman Biofarmaka di Kecamatan Sidikalang, 2020 <i>Harvest Area, Production and Productivity of Medicinal Plants in Sidikalang Subdistrict, 2020</i> | 99 |
| <u>Table</u> : 5.4 | Produksi Buah-Buahan di Kecamatan Sidikalang, 2020 <i>The Number Of Farmers' Groups And Members By Village , 2020</i> | 100 |
| <u>Table</u> : 5.5 <i>Table</i> | Luas Areal dan Produksi Tanaman Perkebunan di Kecamatan Sidikalang, 2020 <i>Planted Area and Production of Estate Crops in Sidikalang Subdistrict, 2020</i> | 101 |
| <u>Table</u> : 5.6 <i>Table</i> | Jumlah Ternak Besar, Ternak Kecil, dan Ternak Unggas di Kecamatan Sidikalang, 2020 <i>Number of Livestock Population, Small Cattle Population, and Poultry Population in Sidikalang Subdistrict, 2020</i> | 102 |
| <u>Table</u> : 5.7 <i>Table</i> | Jumlah yang Dipotong dan Produksi Daging Ternak Besar dan Ternak Kecil di Kecamatan Sidikalang, 2020 <i>Number of Slaughtered and Production of Livestock Population and Small Cattle Population in Sidikalana Subdistrict, 2020</i> | 103 |
| <u>Table</u> : 5.8 <i>Table</i> | Produksi Daging Unggas dan Produksi Telur di Kecamatan Sidikalang, 2020 <i>Meat Production of Poultry and Eggs Production in Sidikalang Subdistrict, 2020</i> | 104 |

| | | |
|-------------------------------------|--|-----|
| <u>Tabel</u> : 5.9 <i>Table</i> | Luas Areal Lahan Budi Daya Ikan di Kecamatan Sidikalang, 2020 <i>Planting Area of Fish Cultivation in Sidikalang Subdistrict, 2020</i> | 105 |
| <u>Tabel</u> : 5.10 <i>Table</i> | Produksi Ikan Menurut Asal Tangkapan dan Jenis Usaha Budi Daya di Kecamatan Sidikalang, 2020 <i>Fish Production by Catching Area dan Type of Fish Cultivation in Sidikalang Subdistrict, 2020</i> | 106 |
| <u>Tabel</u> : 5.11 <i>Table</i> | Luas Kawasan Hutan Produksi dan Hutan Lindung di Kecamatan Sidikalang, 2020 <i>Area of Production Forest dan Protected Forest in Sidikalang Subdistrict, 2020</i> | 107 |
| <u>Tabel</u> : 6.1 <i>Table</i> | Banyaknya Industri Penggilingan Menurut Desa di Kecamatan Sidikalang, 2020 <i>Number of Milling Industries by Village in Sidikalang Subdistrict, 2020</i> | 113 |
| <u>Tabel</u> : 6.2 <i>Table</i> | Banyaknya Minimarket, Toko/Kios Kelontong, dan Warung Nasi Menurut Desa di Kecamatan Sidikalang, 2020 <i>Number of Minimarket, Grocery Stores, and Rice Stalls by Village in Sidikalang Subdistrict, 2020</i> | 114 |
| <u>Tabel</u> : 6.3 <i>Table</i> | Banyaknya Pedagang Bahan Bakar Eceran Menurut Desa di Kecamatan Sidikalang, 2020 <i>Number of Retail Fuel Traders by Village in Sidikalang Subdistrict, 2020</i> | 115 |
| <u>Tabel</u> : 6.4 <i>Table</i> | Banyaknya Bengkel Menurut Jenis dan Desa di Kecamatan Sidikalang, 2020 <i>Number of Workshop by Types and Village in Sidikalang Subdistrict, 2020</i> | 116 |
| <u>Tabel</u> : 6.5 <i>Table</i> | Banyaknya Tukang Jahit Menurut Jenis dan Desa di Kecamatan Sidikalang, 2020 <i>Number of Taylor by Types and Village in Sidikalang Subdistrict, 2020</i> | 117 |

DAFTAR LAMPIRAN/*LIST OF APPENDIX*

| | | <u>Halaman</u> <i>Page</i> |
|--|--|-------------------------------|
| <u>Lampiran</u> : 1 <i>Appendix</i> | Nama-nama Camat Sidikalang yang pernah Menjabat di Kecamatan Sidikalang <i>Names of Chief of Sidikalang who ever served in Sidikalang Subdistrict</i> | 123 |
| <u>Lampiran</u> : 2 <i>Appendix</i> | Nama Kepala Desa Menurut Jenis Kelamin, Pendidikan, dan Desa di Kecamatan Sidikalang <i>Names of Village Chief by Sex, Level Education, and Village in Sidikalang Subdistrict</i> | 125 |
| <u>Lampiran</u> : 3 <i>Appendix</i> | Nama-Nama Kepala Kepolisian Sektor (Kapolsek) Kecamatan Sidikalang Menurut Tahun Masa Jabatan di Kecamatan Sidikalang <i>Name of Chief of Police Station Sector of Sidikalang Subdistrict by Years of Duty Period in Sidikalang Subdistrict</i> | 126 |
| <u>Lampiran</u> : 4 <i>Appendix</i> | Nama-Nama Komandan Rayon Militer (Danramil) Sidikalang Menurut Tahun Masa Jabatan di Kecamatan Sidikalang <i>Names of Chief of Military Sector of Sidikalang by Years of Duty Period in Sidikalang Subdistrict</i> | 127 |

Keadaan Geografis *Geographical Condition*

<https://dairikab.bps.go.id>

Bab *Chapter*

1

PENJELASAN TEKNIS

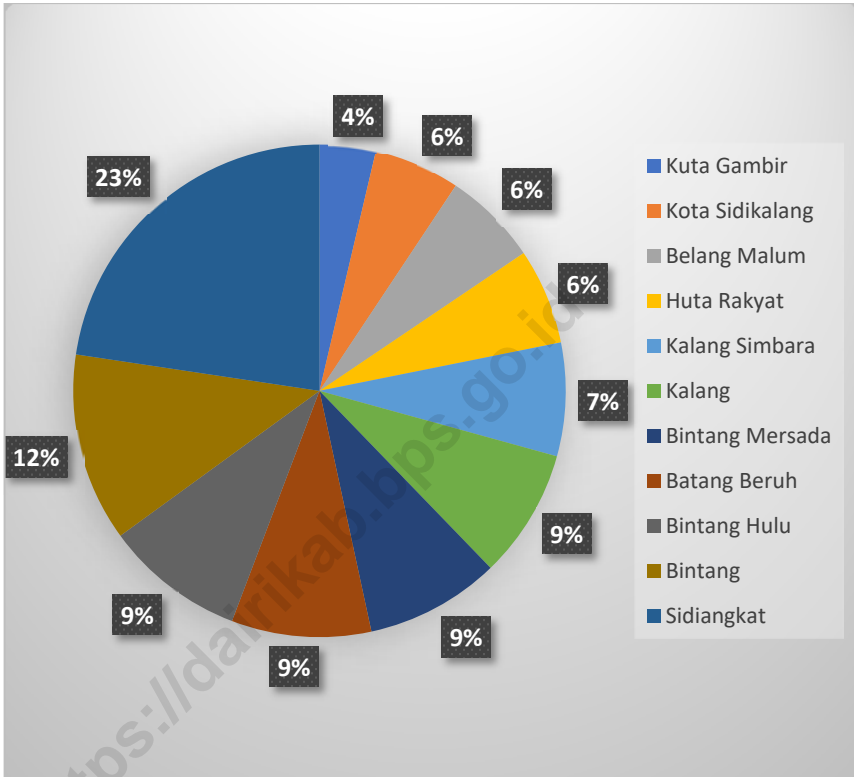
1. Secara astronomis Kecamatan Sidikalang terletak diantara $20^{\circ}30'$ - $20^{\circ}45''$ Lintang Utara dan $98^{\circ}30'$ - $98^{\circ}45''$ Bujur Timur, dengan ketinggian wilayah antara 700 – 1100 meter di atas permukaan laut.
2. Luas wilayah Kecamatan Sidikalang $70,67 \text{ km}^2$ atau sekitar 3,67% dari luas Kabupaten Dairi ($1.927,80 \text{ km}^2$).
3. Berdasarkan posisi geografisnya, Kecamatan Sidikalang memiliki batas-batas wilayah, yaitu : di sebelah utara berbatasan dengan Kecamatan Siempat Nempu Hulu, di sebelah Selatan berbatasan dengan Kabupaten Pakpak Bharat, di sebelah Barat berbatasan dengan Kecamatan Berampu dan di sebelah Timur berbatasan dengan Kecamatan Sitinjo
4. Kecamatan Sidikalang adalah daerah yang beriklim tropis dengan 2 musim yaitu musim hujan dan musim kemarau. Musim hujan dan musim kemarau biasanya ditandai dengan jumlah hari hujan pada tiap bulan terjadinya musim.

TECHNICAL NOTES

1. *Astronomically, Sidikalang Subdistrict located between $20^{\circ}30'$ - $20.45''$ North Latitude and $98^{\circ}30'$ - $98^{\circ}45''$ East Longitude, with elevation between 700 – 1100 metre above sea level.*
2. *Total area of Sidikalang Subdistrict is $70,67 \text{ km}^2$, or approximately 3,67% of the area of Dairi Regency ($1.927,80 \text{ km}^2$).*
3. *In term of geografic position, Sidikalang Subdistrict has boundaries as follows : in the northside about Siempat Nempu Hulu Subdistrict, in the southside about Pakpak Bharat Regency, in the westside about Berampu Subdistrict and in the eastside about Sitinjo Subdistrict.*
4. *Sidikalang is the subdistrict which has tropical climate with 2 (two) seasons, namely rainy season and dry season. Rainy season and dry season are usually are marked by number of rainy days on each of seasons occurring.*

GEOGRAPHICAL CONDITION

Grafik : 1.1 **Persentase Luas Desa**
Chart **Percentage of Village**



Sumber : Kantor Kecamatan Sidikalang
Source : Village Chief of Sidikalang Subdistrict

Tabel : 1.1 Luas Daerah Menurut Desa di Kecamatan Sidikalang
 Table Total Area by Village in Sidikalang Subdistrict

| No. | Desa Village | Luas Area (km ² / sq.km) | Persentase Terhadap Luas Wilayah Percentage to Area |
|-----|-----------------|--|---|
| (1) | (2) | (3) | (4) |
| 1. | Sidiangkat | 16.00 | 22.64 |
| 2. | Batang Beruh | 6.48 | 9.17 |
| 3. | Bintang Hulu | 6.50 | 9.20 |
| 4. | Kalang Simbara | 5.25 | 7.43 |
| 5. | Bintang | 8.75 | 12.37 |
| 6. | Kalang | 6.00 | 8.49 |
| 7. | Kota Sidikalang | 4.00 | 5.66 |
| 8. | Belang Malum | 4.39 | 6.21 |
| 9. | Kuta Gambir | 2.60 | 3.68 |
| 10. | Huta Rakyat | 4.45 | 6.30 |
| 11. | Bintang Mersada | 6.25 | 8.84 |
| | Sidikalang | 70.67 | 100.00 |

Sumber : Kantor Kecamatan Sidikalang

Source Village Chief of Sidikalang Subdistrict

GEOGRAPHICAL CONDITION

Tabel : 1.2 Jarak Kantor Kepala Desa ke Ibukota Kecamatan dan Alat
Table Angkutan Menurut Desa di Kecamatan Sidikalang
*The Distance from Village Chief Office to Subdistrict City and
Transportation Mode by Village in Sidikalang Subdistrict*

| No. | Desa Village | Jarak Distance (km) | Sarana Transportasi Transportation Mode |
|-----|-----------------|---------------------------|--|
| (1) | (2) | (3) | (4) |
| 1. | Sidiangkat | 5.0 | Angkutan Umum, Kendaraan Pribadi |
| 2. | Batang Beruh | 1.5 | Angkutan Umum, Kendaraan Pribadi |
| 3. | Bintang Hulu | 3.8 | Angkutan Umum, Kendaraan Pribadi |
| 4. | Kalang Simbara | 1.5 | Angkutan Umum, Kendaraan Pribadi |
| 5. | Bintang | 3.5 | Angkutan Umum, Kendaraan Pribadi |
| 6. | Kalang | 1.5 | Angkutan Umum, Kendaraan Pribadi |
| 7. | Kota Sidikalang | 0.8 | Angkutan Umum, Kendaraan Pribadi |
| 8. | Belang Malum | 1.3 | Angkutan Umum, Kendaraan Pribadi |
| 9. | Kuta Gambir | 3.5 | Angkutan Umum, Kendaraan Pribadi |
| 10. | Huta Rakyat | 2.6 | Angkutan Umum, Kendaraan Pribadi |
| 11. | Bintang Mersada | 1.5 | Angkutan Umum, Kendaraan Pribadi |

Sumber : Kantor Kecamatan Sidikalang
Source Village Chief of Sidikalang Subdistrict

Pemerintahan *Government*

<https://dairikab.bps.go.id>

Bab *Chapter*

2

PENJELASAN TEKNIS

1. Secara administrasi, Kecamatan Sidikalang terdiri dari 11 Desa.
2. Desa/kelurahan adalah pembagian wilayah administratif di Kabupaten Dairi di bawah Kecamatan.
3. Badan Pusat Statistik (BPS) telah melakukan pendataan Potensi Desa (Podes) sejak tahun 1980. Sejak saat itu, Podes dilaksanakan secara rutin sebanyak 3 kali dalam kurun waktu sepuluh tahun untuk mendukung kegiatan Sensus Penduduk, Sensus Pertanian, ataupun Sensus Ekonomi. Dengan demikian, fakta penting terkait ketersediaan infrastruktur dan potensi yang dimiliki oleh setiap wilayah dapat dipantau perkembangannya secara berkala dan terus menerus.
4. Data Podes merupakan satu-satunya sumber data kewilayahan yang muatannya beragam dan memberi gambaran tentang situasi pembangunan suatu wilayah (regional). Ini berbeda dengan data dari hasil pendekatan rumah tangga yang lebih menekankan pada dimensi aktivitas sektoral. Keduanya sama penting dan menjadi kekayaan BPS.
5. Pencacahan Podes dilakukan secara sensus terhadap seluruh wilayah administrasi pemerintahan terendah setingkat desa (yaitu desa, kelurahan, nagari, Unit Permukiman Transmigrasi (UPT)) yang masih dibina oleh kementerian terkait.

TECHNICAL NOTES

1. *Administratively, Sidikalang Subdistrict consists of 11 Villages.*
2. *Village is the division of administrative territory in Dairi Regency under Subdistrict.*
3. *BPS-Statistics Indonesia has already recorded village potential (Podes) since 1980. Since then, Podes regularly implemented 3 (three) times within ten years to support the activities of the Population Census, Agriculture Census, or Economic Census. Thus, important facts related to the availability of infrastructure and the potential possessed by each region can be monitored regularly and continually.*
4. *Podes data is the only one source of spatial data consisting of various information and providing a picture of development progress in a region. The Podes data are different from data resulted from household surveys focusing on the dimension of sectoral activities. Both kind of data are important and become the trade mark of BPS on the data richness aspect.*
5. *Podes enumeration is implemented as a census of the lowest governmental administrative region equivalent to village (i.e. village, sub-district, nagari, and Transmigration Settlement Unit which is still fostered by the relevant ministries).*

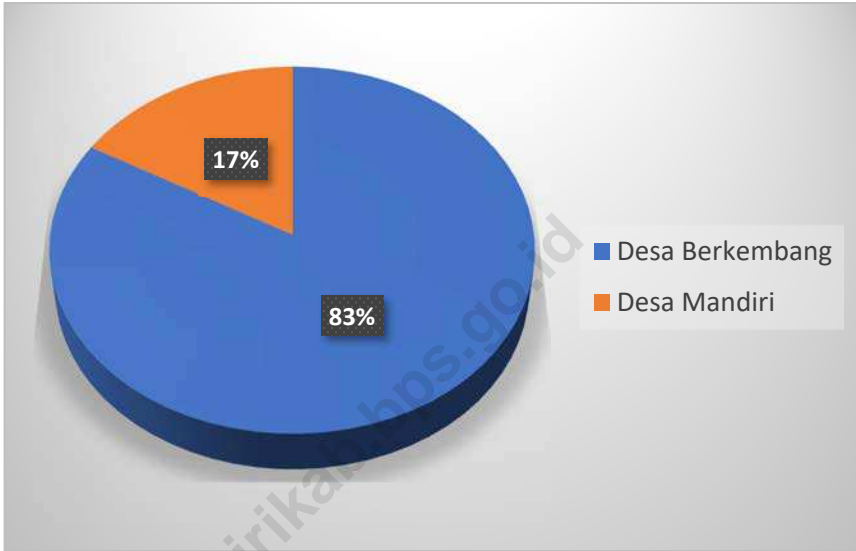
GOVERNMENT

6. Pengumpulan data Podes 2020 dilakukan melalui wawancara langsung oleh petugas terlatih, yaitu Aparatur ataupun Mitra kerja BPS Kabupaten/Kota, dengan narasumber yang relevan, yaitu kepala desa/lurah atau narasumber lain yang memiliki pengetahuan terhadap wilayah target pencacahan.
 7. Indeks Pembangunan Desa 2020 merupakan indeks komposit yang menggambarkan tingkat kemajuan atau perkembangan desa pada suatu waktu. IPD 2020 bersumber dari hasil pendataan Podes 2020, mencakup atas 5 dimensi dan 42 indikator yang menggambarkan ketersediaan dan aksesibilitas pelayanan pada masyarakat Desa.
 8. Lima dimensi pada IPD 2020 yaitu kebutuhan sosial, infrastruktur dasar, sarana dasar, pelayanan umum dan penyelenggaraan pemerintahan.
 9. Berdasarkan nilai IPD 2020, Desa terbagi atas tiga kategori yaitu Desa Tertinggal, Desa Berkembang dan Desa Mandiri. Desa Tertinggal yaitu desa dengan nilai IPD paling tinggi 50, Desa Berkembang dengan nilai IPD diatas 50 hingga 75, dan Desa Mandiri dengan nilai IPD diatas 75.
 10. Aparatur Sipil Negara, selanjutnya disingkat ASN, adalah profesi bagi Pegawai Negeri Sipil dan Pegawai Pemerintah dengan perjanjian kerja
6. *Data collection of Podes 2020 carried out through direct interviews by trained personnel with relevant respondents. The interviewers are BPS Regency/City personnel or partners, meanwhile, the selected respondents are the village head/sub-district head or other respondents who have the knowledge towards the target area of enumeration.*
 7. *Villages Development Index 2020 or IPD is a composite index that describes the development level of the village at a time. The IPD 2020 is the result of the 2020 Podes data collection, covering the 5 dimensions and 42 indicators that illustrate the availability and accessibility of services for the village community.*
 8. *The five dimensions of IPD 2020 are social needs, basic infrastructure, basic facilities, public services and governance.*
 9. *Based on the 2020 IPD value, the village is divided into three categories, namely the Underdeveloped Village, Developing Village and Independent Village. Underdeveloped Villages are villages with the highest IPD score of 50, Developing Villages with IPD values above 50 to 75, and Independent Villages with IPD values above 75.*
 10. *State Civil Apparatus hereinafter abbreviated as ASN is a profession for Civil Servants and Government Employees with employment*

- yang bekerja pada instansi pemerintah.
- agreements working in government agencies.*
11. Pegawai Negeri Sipil yang selanjutnya disingkat PNS adalah warga negara Indonesia yang memenuhi syarat tertentu, diangkat sebagai Pegawai ASN secara tetap oleh Pejabat Pembina Kepegawaian untuk menduduki jabatan pemerintahan.
 11. *Civil Servants, hereinafter abbreviated as civil servants, are Indonesian citizens who meet certain requirements, appointed permanent ASN Officers by Civil Service Officers to occupy government positions.*
 12. Realisasi Pajak Bumi Dan Bangunan adalah realisasi penerimaan negara yang bersumber dari Pajak yang dipungut atas kepemilikan tanah dan atau bangunan.
 12. *Realization of Land and Building Tax is the realization of state revenue sourced from taxes collected on land and / or building ownership.*
 13. Berdasarkan data dari Badan Kepegawaian dan Pengembangan Sumber Daya Manusia Pemerintah Kabupaten Dairi, jumlah Pegawai Negeri Sipil (PNS) Kecamatan Sidikalang pada tahun 2020 adalah 15 orang, terdiri dari 3 orang laki-laki (20 persen) dan 12 orang perempuan (80 persen).
 13. *Based on data from Regencial Personnel Administration Board of Dairi Regency, number of regional autonomous Civil Servant of Sidikalang Subdistrict in 2020 are 15 persons, they are three males (20 percent) and twelve females (80 percent).*
 14. Menurut Golongan Kepangkatan, jumlah PNS Kecamatan Sidikalang yang paling banyak adalah golongan III, yaitu sebanyak dua belas orang (80 persen), diikuti oleh golongan IV sebanyak dua orang (13,33 persen), golongan I sebanyak satu orang (6,67 persen)
 14. *According to the Rank Group, the highest number of Sidikalang District Civil Servants is Group III, namely as many as twelve people (80 percent), followed by Group IV as many as two people (13,33 percent) ,Group I as many as one (6,67 percent)*

GOVERNMENT

Grafik : 2.1 Perbandingan Jumlah Desa Menurut Katergori IPD di Kecamatan Sidikalang, 2019
Graphic Comparison of Villages by IPD Category in Sidikalang Subdistrict, 2019



Sumber : BPS – Pendataan Potensi Desa 2018
Source BPS - Village Potential Data Collection 2018

Tabel : 2.1 Jumlah Dusun/Lingkungan Menurut Desa di Kecamatan Sidikalang, 2020
Table Number of Subvillages by Village in Sidikalang Subdistrict, 2020

| No. | Desa/Kelurahan <i>Village</i> | Dusun | Lingkungan |
|------------|----------------------------------|-------|------------|
| (1) | (2) | (3) | (4) |
| 1. | Sidiangkat | - | 8 |
| 2. | Batang Beruh | - | 12 |
| 3. | Bintang Hulu | - | 4 |
| 4. | Kalang Simbara | 7 | - |
| 5. | Bintang | 5 | - |
| 6. | Kalang | 6 | - |
| 7. | Kota Sidikalang | - | 16 |
| 8. | Belang Malum | 5 | - |
| 9. | Kuta Gambir | - | 7 |
| 10. | Huta Rakyat | 6 | - |
| 11. | Bintang Mersada | 5 | - |
| Sidikalang | | 34 | 47 |

Sumber : Kantor Kecamatan Sidikalang

Source Village Chief of Sidikalang Subdistrict

GOVERNMENT

Tabel : 2.2 Jumlah Desa Menurut Klasifikasi Indeks Pembangunan Desa (IPD) di Kecamatan Sidikalang, 2020
Number of Villages According to The Village Development Index Classification in Sidikalang Subdistrict, 2020

| No. | Klasifikasi IPD <i>IPD Classification</i> | Jumlah Desa <i>Number of Village</i> |
|------------|--|---|
| (1) | (2) | (3) |
| 1. | Desa Tertinggal | - |
| 2. | Desa Berkembang | 5 |
| 3. | Desa Mandiri | 1 |
| Sidikalang | | 6 |

Sumber : BPS – Pendataan Potensi Desa 2020
Source BPS - Village Potential Data Collection 2020

Tabel : 2.3 Nilai Indeks Pembangunan Desa di Kecamatan Sidikalang, 2018
Table Number of Villages According to The Village Development Index Classification in Sidikalang Subdistrict, 2018

| No. | Desa <i>Village</i> | IPD | Kebutuhan Sosial <i>Social Needs</i> | Infrastruktur Dasar <i>Basic Infrastructure</i> |
|-----|------------------------|-------|--|---|
| (1) | (2) | (3) | (4) | (5) |
| 1. | Kalang Simbara | 70,02 | 72,89 | 58,95 |
| 2. | Bintang | 61,80 | 56,64 | 54,63 |
| 3. | Kalang | 70,35 | 69,81 | 58,67 |
| 4. | Belang Malum | 61,61 | 68,41 | 44,73 |
| 5. | Huta Rakjat | 78,00 | 69,48 | 72,34 |
| 6. | Bintang Mersada | 64,26 | 64,90 | 56,46 |

Sumber : BPS – Pendataan Potensi Desa 2018

Source : BPS - Village Potential Data Collection 2018

GOVERNMENT

Tabel : 2.3 Lanjutan
Table Continued

| No. | Desa Village | Sarana Dasar Basic Facilities | Pelayanan Umum Public services | Penyelenggaraan Pemerintahan Government Administration |
|-----|-----------------|--|---|---|
| (1) | (2) | (6) | (7) | (8) |
| 1. | Kalang Simbara | 94,46 | 43,20 | 68,26 |
| 2. | Bintang | 74,99 | 55,47 | 75,56 |
| 3. | Kalang | 94,46 | 55,78 | 68,48 |
| 4. | Belang Malum | 76,39 | 37,06 | 77,27 |
| 5. | Huta rakjat | 95,85 | 68,37 | 92,92 |
| 6. | Bintang Mersada | 79,18 | 43,20 | 73,62 |

Sumber : BPS – Pendataan Potensi Desa 2018
Source BPS - Village Potential Data Collection 2018

Tabel : 2.4 Banyaknya Pegawai Negeri Sipil (PNS) Pada Kantor Camat Menurut Tingkat Pendidikan dan Jenis Kelamin di Kecamatan Sidikalang, 2020
Number of Civil Servant in Sub Regency Office by Education Level and Sex in Sidikalang Subdistrict, 2020
 (Orang / Person)

| No. | Tingkat Pendidikan <i>Education Level</i> | Jenis Kelamin | | Jumlah <i>Total</i> |
|--------|--|--------------------------|----------------------------|------------------------|
| | | Sex | | |
| | | Laki-laki <i>Male</i> | Perempuan <i>Female</i> | |
| (1) | (2) | (3) | (4) | (5) |
| 1. | Sekolah Dasar (SD)/ <i>Primary School</i> | - | - | - |
| 2. | Sekolah Lanjutan Tingkat Pertama (SLTP)/ <i>Junior High School</i> | 1 | - | 1 |
| 3. | Sekolah Lanjutan Tingkat Atas (SLTA)/ <i>Senior High School</i> | - | 2 | 2 |
| 4. | Diploma (DI, DII, DIII)/ <i>Diploma (DI, DII, DIII)</i> | - | 4 | 2 |
| 5. | DIV/Sarjana (S1)/ <i>Diploma IV/Bachelor</i> | - | 6 | 6 |
| 6. | S2/S3/ <i>Graduate</i> | 2 | - | 2 |
| Jumlah | | 3 | 12 | 15 |

Sumber : Kantor Kecamatan Sidikalang
Source Village Chief of Sidikalang Subdistrict

GOVERNMENT

Tabel : 2.5 Banyaknya Pegawai Negeri Sipil (PNS) Pada Kantor Camat Menurut Golongan Pangkat dan Jenis Kelamin di Kecamatan Sidikalang, 2020
Number of Civil Servant in Sub Regency Office by Type of Rank and Sex in Sidikalang Subdistrict, 2020
 (Orang / Person)

| No. | Tingkat Pendidikan <i>Education Level</i> | Jenis Kelamin | | Jumlah <i>Total</i> |
|--------|--|--------------------------|----------------------------|------------------------|
| | | Sex | | |
| | | Laki-laki <i>Male</i> | Perempuan <i>Female</i> | |
| (1) | (2) | (3) | (4) | (5) |
| 1. | I a | - | - | - |
| 2. | I b | - | - | - |
| 3. | I c | 1 | - | 1 |
| 4. | I d | - | - | - |
| 5. | II a | - | - | - |
| 6. | II b | - | - | - |
| 7. | II c | - | - | - |
| 8. | II d | - | 1 | 1 |
| 9. | III a | - | 4 | 4 |
| 10. | III b | - | 3 | 3 |
| 11. | III c | - | 2 | 2 |
| 12. | III d | - | 2 | 2 |
| 13. | IV a | 2 | - | 2 |
| 14. | IV b | - | - | - |
| 15. | IV c | - | - | - |
| 16. | IV d | - | - | - |
| Jumlah | | 3 | 12 | 15 |

Sumber : Kantor Kecamatan Sidikalang
 Source : *Village Chief of Sidikalang Subdistrict*

Tabel : 2.6 Besarnya Pokok Penetapan dan Realisasi Penerimaan Pajak Bumi dan Bangunan (PBB) Menurut Desa di Kecamatan Sidikalang, 2020
Table *Number of Fixed Target and Realization of Land and Building Tax Revenue by Village in Sidikalang Subdistrict, 2020*
 (Rupiah / Rupiahs)

| No. | Desa Village | Pokok Penetapan <i>Fixed Target</i> | Realisasi <i>Realization</i> | Persentase <i>Percentage</i> (%) |
|-----|-----------------|---|---------------------------------|--|
| (1) | (2) | (3) | (4) | (5) |
| 1. | Sidiangkat | 62.532.627 | 61.818.921 | 98,85 |
| 2. | Batang Beruh | 278.536.884 | 251.499.863 | 90,29 |
| 3. | Bintang Hulu | 29.341.678 | 24.830.696 | 84,62 |
| 4. | Kalang Simbara | 38.086.947 | 30.930.001 | 81,20 |
| 5. | Bintang | 19.623.447 | 19.554.151 | 99,64 |
| 6. | Kalang | 30.696.872 | 26.939.981 | 87,76 |
| 7. | Kota Sidikalang | 338.441.401 | 330.905.352 | 97,77 |
| 8. | Belang Malum | 23.322.437 | 16.383.395 | 70,24 |
| 9. | Kuta Gambir | 34.978.726 | 27.664.424 | 79,08 |
| 10. | Huta Rakyat | 91.531.624 | 57.076.033 | 62,35 |
| 11. | Bintang Mersada | 16.693.676 | 12.772.974 | 76,51 |
| | Sidikalang | 963.786.319 | 860.375.791 | 89,27 |

Sumber : Badan Pengelola Pendapatan Daerah Kabupaten Dairi
Source *Regional Revenue Management Agency at Dairi Regency*

Penduduk *Population*

<https://dairikab.bps.go.id>

Bab *Chapter*

3

PENJELASAN TEKNIS

1. Sumber utama data kependudukan adalah Sensus Penduduk yang dilaksanakan setiap sepuluh tahun sekali. Sensus Penduduk telah dilaksanakan sebanyak tujuh kali sejak Indonesia merdeka, yaitu tahun 1961, 1971, 1980, 1990, 2000, 2010 dan 2020.
2. Metode pengumpulan data dalam sensus dilakukan dengan wawancara antara petugas sensus dengan responden dan juga melalui e-census. Pencatatan penduduk menggunakan konsep *usual residence*, yaitu konsep di mana penduduk biasa bertempat tinggal. Bagi penduduk yang bertempat tinggal tetap dicacah di mana mereka biasa tinggal, sedangkan untuk penduduk yang tidak bertempat tinggal tetap dicacah di tempat di mana mereka ditemukan petugas sensus pada malam 'Hari Sensus'. Termasuk penduduk yang tidak bertempat tinggal tetap adalah tuna wisma, awak kapal berbendera Indonesia, penghuni perahu/rumah apung, masyarakat terpencil/ terasing, dan pengungsi. Bagi mereka yang mempunyai tempat tinggal tetap dan sedang bepergian ke luar wilayah lebih dari enam bulan, tidak dicacah di tempat tinggalnya, tetapi dicacah di tempat tujuannya.

TECHNICAL NOTES

1. *The main source of demographic data is population census, which is conducted every ten years. Population Census has been conducted seven times since Indonesia's independence: 1961, 1971, 1980, 1990, 2000, 2010 dan 2020.*
2. *The method of data collection in a Population Census involves interviewing respondents and conducting e-census. Enumeration of the population uses the concept of "usual residence", which is the concept of "places where people usually live". De jure was applied to the permanent residents, while de facto was applied to non-permanent residents. The permanent residents were enumerated in place where they normally live, the non-permanent residents were enumerated where they were found by the enumerators, on the night of 'Census Date'. The non permanent residents include homeless people, ship crew, boat people, remote area community, and internally displaced persons. Those who had permanent residence and had been travelling away from their home for six months or more were not enumerated in their permanent place, but in the place where they were during the census.*

POPULATION

3. Dalam Sensus Penduduk, pencacahan dilakukan terhadap seluruh penduduk yang bermisili di wilayah teritorial Indonesia termasuk warga negara asing kecuali anggota korps diplomatik negara sahabat beserta keluarganya.
 4. Untuk tahun yang tidak dilaksanakan Sensus Penduduk, data kependudukan diperoleh dari hasil Proyeksi Penduduk. Proyeksi Penduduk merupakan suatu perhitungan ilmiah yang didasarkan pada asumsi dari komponen-komponen perubahan penduduk, yaitu kelahiran, kematian, dan migrasi. Proyeksi penduduk Indonesia 2010 - 2035 menggunakan data dasar penduduk hasil SP2010.
 5. **Penduduk Indonesia** adalah semua orang yang bermisili di wilayah teritorial Indonesia selama 6 bulan atau lebih dan atau mereka yang bermisili kurang dari 6 bulan tetapi bertujuan menetap.
 6. **Laju pertumbuhan penduduk** adalah angka yang menunjukkan persentase penambahan penduduk dalam jangka waktu tertentu.
 7. **Kepadatan penduduk** adalah rasio banyaknya penduduk per kilometer persegi.
 8. **Rasio jenis kelamin** adalah perbandingan antara penduduk laki-laki dan penduduk perempuan pada suatu wilayah dan waktu tertentu. Biasanya dinyatakan dengan banyaknya penduduk laki-laki untuk
3. *The method of data collection in a The Population Census enumerates all residents who domicile in the entire territory of Indonesia including foreign citizens except the diplomatic corps members and their families.*
 4. *For the periods where the Population Census is not conducted, Population Projection is done to estimate population during those years. The population projection is an estimate based on the demographic components, such as birth, death, and migration. Indonesia's 2010–2035 population projection used the 2010 Population Census as the base population.*
 5. ***The population of Indonesia** are all residents of the entire territory of Indonesia who have stayed for six months or longer, and those who intended to stay more than six months even though their length of stay is less than six months.*
 6. ***The growth rate of population** is the number that show percentage of population growth within a specified period.*
 7. ***Population density** is ratio of population per square kilometer.*
 8. ***Sex ratio** is the ratio of males population to females population in a given area and time, usually expressed as the number of males for every 100 females.*

100 penduduk perempuan.

9. **Distribusi penduduk** adalah pola persebaran penduduk di suatu wilayah, baik berdasarkan batas-batas geografis maupun berdasarkan batas-batas administrasi pemerintahan.
10. **Komposisi penduduk** adalah pola persebaran penduduk menurut karakteristiknya, contoh : penduduk menurut kelompok umur, penduduk menurut jenis kelamin.
11. **Rumah tangga** adalah seseorang atau sekelompok orang yang mendiami sebagian atau seluruh bangunan fisik/sensus dan biasanya tinggal bersama serta pengelolaan makan dari satu dapur. Yang dimaksud makan dari satu dapur adalah jika pengurusan kebutuhan sehari-harinya dikelola bersama-sama menjadi satu.
12. **Anggota rumah tangga** adalah semua orang yang biasanya bertempat tinggal di suatu rumah tangga, baik yang berada di rumah pada waktu pencacahan maupun yang sementara tidak ada.
13. **Rata-rata anggota rumah tangga** adalah angka yang menunjukkan rata-rata jumlah anggota rumah tangga per rumah tangga.
14. Berdasarkan proyeksi penduduk pertengahan, jumlah penduduk Kecamatan Sidikalang tahun 2020 adalah 53.433 jiwa, terdiri dari 26.815 laki-laki (50.18 persen) dan 26.618 perempuan (49.82 persen), dengan rasio jenis kelamin 100.70 persen dan rata-rata kepadatan penduduk mencapai 756 jiwa/km².
9. ***Population distribution** is the pattern of population distribution in an area, either by geographic boundaries or by government administrative boundaries.*
10. ***Population compotition** is the pattern of population distribution by its characteristics, example: population by age group, population by sex.*
11. ***Household** is an individual or group of people living in a physical/census building unit or part of it and usually commit on a common provision for food and other essentials of living. Common provision for food means one organising daily needs for all of household members.*
12. ***Household member** are those who usually lives in a household regardless of their location at the time of enumeration.*
13. ***Average household size** is the average number of household members per household*
14. *Based on middle year of 2020 population projection, Sidikalang Subdistrict inhabited by 53.433 population, they were 28.815 males (50.18 percent) and 26.618 females (49.82 percent), with sex ratio equal to 100.70 and the density was equal to 756 population/km².*

POPULATION

15. Jumlah rumah tangga adalah 11.282 rumah tangga dengan rata-rata penduduk tiap rumah tangga adalah 4.51 jiwa/rumah tangga.
 16. Menurut persebaran penduduk tiap Desa/Kelurahan, penduduk yang lebih banyak adalah di Kelurahan Batang Beruh yaitu 11.644 jiwa (21.79 persen), dengan rata-rata kepadatan penduduk mencapai 1.797 jiwa/km².
15. *Total household in Dairi Regency were 11.282 or the average household size was equal to 4,51 population/ household.*
 16. *By the distribution of population, the most amount of population were in Batang Beruh Village with 11.644 population (21.79 percent) and the density was equal to 1.797 population/km².*

<https://dairikab.bps.go.id>

Tabel: 3.1 Penduduk, Distribusi Persentase Penduduk, Kepadatan Penduduk, Rasio Jenis Kelamin Penduduk Menurut Desa/Kelurahan di Kecamatan Sidikalang, 2020
Population, Percentage Distribution of Population, Population Density, and Population Sex Ratio by Village in Sidikalang Subdistrict, 2020

| No. | Desa/Kelurahan <i>Village</i> | Penduduk (jiwa) <i>Population (people)</i> | Laju Pertumbuhan Penduduk per Tahun 2010-2020 <i>Annual Growth Rate of Population (%) 2010-2020</i> |
|-------------|----------------------------------|---|---|
| (1) | (2) | (3) | (4) |
| 1. | Sidiangkat | 4 917 | 1,14 |
| 2. | Batang Beruh | 11 644 | 1,08 |
| 3. | Bintang Hulu | 2.540 | 2,55 |
| 4. | Kalang Simbara | 3 378 | 0,46 |
| 5. | Bintang | 2 424 | 2,11 |
| 6. | Kalang | 3 365 | 1,11 |
| 7. | Kota Sidikalang | 10 083 | -0,37 |
| 8. | Belang Malum | 2 329 | 0,86 |
| 9. | Kuta Gambir | 2 970 | 0,45 |
| 10. | Huta Rakyat | 7 290 | 1,54 |
| 11. | Bintang Mersada | 2 493 | 1,90 |
| Tanah Pinem | | 53 433 | 0,91 |

Sumber : BPS-Badan Pusat Statistik Kabupaten Dairi, Sensus Penduduk September 2020
 Source : *BPS-Statistic of Dairi Regency, September 2020 Population Census*

POPULATION

Tabel: 3.1 Lanjutan
Table Continued

| No. | Desa/Kelurahan <i>Village</i> | Persentase Penduduk <i>Percentage of Total Population</i> | Kepadatan Penduduk per km ² <i>Population Density per sq.km</i> | Rasio Jenis Kelamin Penduduk <i>Population Sex Ratio</i> |
|-----|----------------------------------|---|---|---|
| (1) | (2) | (5) | (6) | (7) |
| 1. | Sidiangkat | 9,20% | 307 | 101,43 |
| 2. | Batang Beruh | 21,79% | 1 797 | 100,59 |
| 3. | Bintang Hulu | 4,75% | 391 | 101,75 |
| 4. | Kalang Simbara | 6,32% | 643 | 101,19 |
| 5. | Bintang | 4,54% | 277 | 105,08 |
| 6. | Kalang | 6,30% | 561 | 103,94 |
| 7. | Kota Sidikalang | 18,87% | 2 521 | 99,51 |
| 8. | Belang Malum | 4,36% | 531 | 95,22 |
| 9. | Kuta Gambir | 5,56% | 1 142 | 99,87 |
| 10. | Huta Rakyat | 13,64% | 1 638 | 101,38 |
| 11. | Bintang Mersada | 4,67% | 399 | 99,60 |
| | Tanah Pinem | 100,00% | 756 | 100,7 |

Sumber : BPS-Badan Pusat Statistik Kabupaten Dairi, Sensus Penduduk September 2020

Source : BPS-Statistic of Dairi Regency, September 2020 Population Census

Tabel : 3.2 Jumlah Penduduk Menurut Kelompok Umur dan Jenis Kelamin di Kecamatan Sidikalang, 2020
Table Population by Age and Sex in Sidikalang Subdistrict, 2020

| Kelompok Umur <i>Age Group</i> (tahun/year) | Jenis Kelamin <i>Sex</i> | | Laki-laki+Perempuan (Male+Female) |
|---|-----------------------------|----------------------------|--------------------------------------|
| | Laki-laki <i>Male</i> | Perempuan <i>Female</i> | |
| (2) | (3) | (4) | (5) |
| 0-14 | 7 610 | 7 302 | 14 912 |
| 15-64 | 18 119 | 17 787 | 35 906 |
| 65+ | 1 086 | 1 529 | 2 615 |
| Tanah Pinem | 26 815 | 26 618 | 53 433 |

Sumber : BPS-Badan Pusat Statistik Kabupaten Dairi, Sensus Penduduk September 2020
 Source BPS-Statistic of Dairi Regency, September 2020 Population Census

POPULATION

Tabel : 3.3 Penduduk Menurut Desa/kelurahan dan Jenis Kelamin di Kecamatan Sidikalang, 2020
Table : Population by Subdistricts and Sex in Sidikalang Subdistrict, 2020

| No. | Desa/Kelurahan <i>Village</i> | Jenis Kelamin <i>Sex</i> | | Jumlah <i>Total</i> |
|------------|----------------------------------|-----------------------------|----------------------------|------------------------|
| | | Laki-laki <i>Male</i> | Perempuan <i>Female</i> | |
| (1) | (2) | (3) | (4) | (5) |
| 1. | Sidiangkat | 2 476 | 2 441 | 4 917 |
| 2. | Batang Beruh | 5 839 | 5 805 | 11 644 |
| 3. | Bintang Hulu | 1 281 | 1 259 | 2 540 |
| 4. | Kalang Simbara | 1 699 | 1 679 | 3 378 |
| 5. | Bintang | 1 242 | 1 182 | 2 424 |
| 6. | Kalang | 1 715 | 1 650 | 3 365 |
| 7. | Kota Sidikalang | 5 029 | 5 054 | 10 083 |
| 8. | Belang Malum | 1 136 | 1 193 | 2 329 |
| 9. | Kuta Gambir | 1 484 | 1 486 | 2 970 |
| 10. | Huta Rakyat | 3 670 | 3 620 | 7 290 |
| 11. | Bintang Mersada | 1 244 | 1 249 | 2 493 |
| Sidikalang | | 26 815 | 26 618 | 53 433 |

Sumber : BPS-Badan Pusat Statistik Kabupaten Dairi, Sensus Penduduk September 2020

Source : BPS-Statistic of Dairi Regency, September 2020 Population Census

Sosial

Social

<https://dairikab.bps.go.id>

Bab

Chapter

4

PENJELASAN TEKNIS

1. Jalur Pendidikan di Indonesia terdiri atas : 1) pendidikan formal, 2) pendidikan nonformal, dan 3) pendidikan informal yang ketiganya dapat saling melengkapi dan memperkaya (Undang-Undang No. 20 Tahun 2013 tentang Sistem Pendidikan Nasional).
2. Jenjang Pendidikan Formal terdiri atas pendidikan dasar, pendidikan menengah, dan pendidikan tinggi. Jenis pendidikan yang diajarkan mencakup pendidikan umum, kejuruan, akademik, profesi, vokasi, keagamaan, dan khusus.
 - a. Pendidikan Dasar berbentuk Sekolah Dasar (SD) dan Madrasah Ibtidaiyah (MI) atau bentuk lain yang sederajat serta Sekolah Menengah Pertama (SMP) dan Madrasah Tsanawiyah (MTs), atau bentuk lain yang sederajat.
 - b. Pendidikan Menengah berbentuk Sekolah Menengah Atas (SMA), Madrasah Aliyah (MA), Sekolah Menengah Kejuruan (SMK), dan Madrasah Aliyah Kejuruan (MAK), atau bentuk lain yang sederajat.
 - c. Pendidikan Tinggi merupakan jenjang pendidikan setelah pendidikan menengah yang mencakup program pendidikan diploma, sarjana, magister, spesialis, dan doktor yang diselenggarakan oleh perguruan tinggi. Perguruan tinggi dapat berbentuk akademi, politeknik, sekolah tinggi, institut, atau universitas.

TECHNICAL NOTES

1. *The Education System in Indonesia consists of 1) a formal education, 2) non-formal education, and 3) informal education that all three can be complementary and enriching (Law No. 20 Year 2013 On The National Education System).*
2. *The Formal Education Level consists of primary education, secondary education, and high education. The kind of education that taught consists of general education, vocational, academic, professional, religious, and specific education.*
 - a. *The Primary Education consists of Elementary School and Islamic Elementary School or other equivalent forms and Junior High School and MTs, or other equivalent forms.*
 - b. *The Secondary Education consists of the senior high school, MA, Vocational School, and Vocational Madrasah Aliyah, or other equivalent forms.*
 - c. *The High Education consists of the education level after the secondary education that consists of diplomas, bachelor, master, specialist, and doctoral degrees that are held by the college. The colleges can be academy, polytechnic, high school, institute, or university.*

3. Rumah Sakit adalah tempat pemeriksaan dan perawatan kesehatan, biasanya berada di bawah pengawasan dokter/tenaga medis, yang melayani penderita yang sakit untuk berobat rawat jalan atau rawat inap.
 4. Puskesmas (Pusat Kesehatan Masyarakat) adalah unit pelaksana teknis dinas kesehatan kabupaten/kota yang mempunyai fungsi utama sebagai penyelenggara pelayanan kesehatan tingkat pertama. Wilayah kerja puskesmas maksimal adalah satu kecamatan dan untuk dapat menjangkau wilayah kerjanya, puskesmas mempunyai jaringan pelayanan yang meliputi unit Puskesmas Pembantu (Pustu), unit Puskesmas Keliling (Puskel), dan unit bidan desa/komunitas (Peraturan Menteri Kesehatan RI No. 75 Tahun 2018 Tentang Pusat Kesehatan Masyarakat).
 5. Jumlah sarana pendidikan di Kecamatan Sidikalang relative banyak dan cukup merata di seluruh desa, Sarana pendidikan berjumlah 60 unit, dengan perincian, 29 unit Sekolah Dasar, 13 unit Sekolah Menengah Pertama, 18 unit sekolah menengah atas. Hampir seluruh desa memiliki Sekolah Dasar sebagai sarana pendidikan dasar untuk masyarakat.
3. *Hospital is a place for health check, usually controlled/supervised by doctors /medical personnel to serve the ill patients to get outpatient or inpatient treatment services.*
 4. *Public Health Centre is technical implementation unit of regency health department that have the primary function as a first-level health care providers. The working area standard of public health Centre is one district and to reach their working areas, public health centers have a service network covering subsidiary of public health center, mobile public health Centre units, and midwife units (Regulation of the Minister of Health of Indonesia Number 75 Year 2018 about Public Health Center).*
 5. *The number of educational facilities in Tanah Pinem Subdistrict is relatively large and fairly evenly distributed throughout the village. Total of educational facilities total were 60 units, with details, 29 units of elementary schools, 13 units of junior high schools, 18 units of senior high schools. Almost all villages have a primary school as a means of basic education for the community.*

Tabel : 4.1 Banyaknya Sekolah Dasar (SD) Negeri dan Swasta Menurut Desa di Kecamatan Sidikalang, 2020
Table *Number of State and Private Primary Schools by Village in Sidikalang Subdistrict, 2020*
 (buah/unit)

| No. | Desa Village | SD Primary School | | Jumlah Total |
|------------|-----------------|----------------------|-------------------|-----------------|
| | | Negeri State | Swasta Private | |
| (1) | (2) | (3) | (4) | (5) |
| 1. | Sidiangkat | 2 | 1 | 3 |
| 2. | Batang Beruh | 5 | 1 | 6 |
| 3. | Bintang Hulu | 1 | - | 1 |
| 4. | Kalang Simbara | 2 | 1 | 3 |
| 5. | Bintang | 2 | - | 2 |
| 6. | Kalang | 1 | - | 1 |
| 7. | Kota Sidikalang | 5 | 2 | 7 |
| 8. | Belang Malum | 1 | - | 1 |
| 9. | Kuta Gambir | 2 | - | 2 |
| 10. | Huta Rakyat | 2 | - | 2 |
| 11. | Bintang Mersada | 1 | - | 1 |
| Sidikalang | | 24 | 9 | 29 |

Sumber : <http://dapo.dikdasmn.kemdikbud.go.id> tanggal 25 Mei 2021

Source

Tabel : 4.2 Banyaknya Guru dan Murid Pada Sekolah Dasar (SD) Negeri dan Swasta Menurut Desa di Kecamatan Sidikalang, 2020
Number of Teachers and Pupils in State and Private Primary School by Village in Sidikalang Subdistrict, 2020
 (orang/person)

| No. | Desa Village | Guru Teachers | | | Murid Pupils | | |
|--------------|-----------------|------------------|-------------------|-----------------|-----------------|-------------------|-----------------|
| | | Negeri State | Swasta Private | Jumlah Total | Negeri State | Swasta Private | Jumlah Total |
| (1) | (2) | (3) | (4) | (5) | (6) | (7) | (8) |
| 1. | Sidiangkat | 29 | 12 | 41 | 316 | 105 | 421 |
| 2. | Batang Beruh | 71 | 9 | 80 | 1001 | 85 | 1086 |
| 3. | Bintang Hulu | 9 | - | 9 | 69 | - | 69 |
| 4. | Kalang Simbara | 23 | 29 | 52 | 262 | 593 | 855 |
| 5. | Bintang | 20 | - | 20 | 350 | - | 350 |
| 6. | Kalang | 17 | - | 17 | 242 | - | 242 |
| 7. | Kota Sidikalang | 112 | 56 | 168 | 1797 | 1262 | 3057 |
| 8. | Belang Malum | 12 | - | 12 | 136 | - | 136 |
| 9. | Kuta Gambir | 35 | - | 35 | 603 | - | 603 |
| 10. | Huta Rakyat | 23 | - | 23 | 337 | - | 337 |
| 11. | Bintang Mersada | 16 | - | 16 | 200 | - | 200 |
| Jumlah/Total | | 367 | 106 | 473 | 5313 | 2045 | 7358 |

Sumber : <http://dapo.dikdasmen.kemdikbud.go.id> tanggal 25 Mei 2021
 Source

Tabel : 4.3 Banyaknya Guru Sekolah Dasar (SD) Menurut Tingkat Pendidikan dan Unit Sekolah di Kecamatan Sidikalang, 2020
Number of Teachers in Primary School by Education Level, and School Unit in Sidikalang Subdistrict, 2020
 (orang/person)

| No. | Nama Sekolah School Name | Tingkat Pendidikan Education Level | | | Jumlah Total |
|-----|-----------------------------|---------------------------------------|-----|-----|-----------------|
| | | < D-3 | D-3 | S-1 | |
| (1) | (2) | (3) | (4) | (5) | (6) |
| 1. | SD NEGERI No. 034779 | 4 | 3 | 12 | 19 |
| 2. | SD NEGERI No. 037702SLB | 3 | 1 | 6 | 10 |
| 3. | SD NEGERI No. 030281 | 1 | 1 | 8 | 10 |
| 4. | SD NEGERI No. 030287 | 3 | 2 | 10 | 15 |
| 5. | SD NEGERI No. 030288 | 3 | 2 | 11 | 16 |
| 6. | SD NEGERI No. 030306 | 1 | 1 | 9 | 11 |
| 7. | SD NEGERI No. 034781 | 2 | 2 | 15 | 19 |
| 8. | SD NEGERI No. 035935 | 1 | 1 | 7 | 9 |
| 9. | SD INPRES KALSIM | 2 | 1 | 9 | 12 |
| 10. | SD NEGERI No. 030306 | 1 | 2 | 8 | 11 |
| 11. | SD NEGERI No. 030286 | 1 | 1 | 7 | 9 |
| 12. | SD NEGERI No. 037145 | 2 | 2 | 7 | 11 |
| 13. | SD NEGERI No. 033913 | 3 | 2 | 12 | 17 |
| 14. | SD NEGERI No. 030277 | 4 | 3 | 16 | 23 |
| 15. | SD NEGERI No. 030279 | 1 | 1 | 19 | 21 |
| 16. | SD NEGERI No. 030280 | 1 | 4 | 18 | 23 |
| 17. | SD NEGERI No. 030284 | 2 | 3 | 5 | 10 |
| 18. | MIN SIDIKALANG | 3 | 14 | 18 | 35 |
| 19. | SD NEGERI No. 033911 | 3 | 1 | 8 | 12 |
| 20. | SD NEGERI No. 030285 | 3 | 3 | 11 | 17 |
| 21. | SD NEGERI No. 033912 | 4 | 3 | 13 | 18 |
| 22. | SD NEGERI No. 030301 | 3 | 2 | 8 | 13 |
| 23. | SD NEGERI No. 034782 | 1 | 1 | 8 | 10 |
| 24. | SD NEGERI No. 033914 | 4 | 2 | 10 | 16 |

Sumber : <http://dapo.dikdasmen.kemdikbud.go.id> tanggal 25 Mei 2021
 Source

Tabel : 4.3 Lanjutan/*Continued*
Table

| No. | Nama Sekolah <i>School Name</i> | Tingkat Pendidikan <i>Education Level</i> | | | Jumlah <i>Total</i> |
|----------------------|------------------------------------|--|-----|-----|------------------------|
| | | < D-3 | D-3 | S-1 | |
| (1) | (2) | (3) | (4) | (5) | (6) |
| 25. | MIS PESANTREN | 2 | 12 | 12 | 12 |
| 26. | SD MUHAMMADIYAH | - | 1 | 8 | 9 |
| 27. | SD METHODIST | 2 | 7 | 20 | 29 |
| 28. | SD SWSTA HKBP | - | 1 | 9 | 10 |
| 29. | SD SWASTA ST.YOSEF | 4 | 6 | 36 | 46 |
| Jumlah/ <i>Total</i> | | 62 | 73 | 338 | 473 |

Sumber : <http://dapo.dikdasmen.kemdikbud.go.id> tanggal 25 Mei 2021

Tabel : 4.4 Banyaknya Guru Sekolah Dasar (SD) Menurut Status dan Unit Sekolah di Kecamatan Sidikalang, 2020
Number of Teachers in Primary School by Status, and School Unit in Sidikalang Subdistrict, 2020
 (orang/person)

| No. | Nama Sekolah <i>School Name</i> | Status Guru <i>Teacher's Status</i> | | Jumlah <i>Total</i> |
|-----|------------------------------------|--|---------|------------------------|
| | | PNS | Non PNS | |
| (1) | (2) | (3) | (4) | (5) |
| 1. | SD NEGERI No. 034779 | 18 | 1 | 19 |
| 2. | SD NEGERI No. 037702 SLB | 8 | 2 | 10 |
| 3. | SD NEGERI No. 030281 | 9 | 1 | 10 |
| 4. | SD NEGERI No. 030287 | 13 | 2 | 15 |
| 5. | SD NEGERI No. 030288 | 13 | 3 | 16 |
| 6. | SD NEGERI No. 030306 | 10 | 1 | 11 |
| 7. | SD NEGERI No. 034781 | 18 | 1 | 19 |
| 8. | SD NEGERI No. 035935 | 9 | 1 | 9 |
| 9. | SD INPRES KALSIM | 10 | 2 | 12 |
| 10. | SD NEGERI No. 030306 | 11 | 1 | 11 |
| 11. | SD NEGERI No. 030286 | 8 | 1 | 9 |
| 12. | SD NEGERI No. 037145 | 9 | 2 | 11 |
| 13. | SD NEGERI No. 033913 | 15 | 2 | 17 |
| 14. | SD NEGERI No. 030277 | 20 | 3 | 23 |
| 15. | SD NEGERI No. 030279 | 20 | 1 | 21 |
| 16. | SD NEGERI No. 030280 | 20 | 3 | 23 |
| 17. | SD NEGERI No. 030284 | 9 | 1 | 10 |
| 18. | MIN SIDIKALANG | 19 | 16 | 35 |
| 19. | SD NEGERI No. 033911 | 10 | 2 | 12 |
| 20. | SD NEGERI No. 030285 | 15 | 2 | 17 |
| 21. | SD NEGERI No. 033912 | 16 | 2 | 18 |
| 22. | SD NEGERI No. 030301 | 12 | 1 | 13 |
| 23. | SD NEGERI No. 034782 | 9 | 1 | 10 |
| 24. | SD NEGERI No. 033914 | 14 | 2 | 16 |

Sumber : <http://dapo.dikdasmen.kemdikbud.go.id> tanggal 25 Mei 2021

Source

Tabel : 4.4 Lanjutan/*Continued*
Table

| No. | Nama Sekolah <i>School Name</i> | Status Guru <i>Teacher's Status</i> | | Jumlah <i>Total</i> |
|----------------------|------------------------------------|--|---------|------------------------|
| | | PNS | Non PNS | |
| (1) | (2) | (3) | (4) | (5) |
| 25. | MIS PESANTREN | 6 | 6 | 12 |
| 26. | SD MUHAMMADIYAH | - | 9 | 9 |
| 27. | SD METHODIST | - | 29 | 29 |
| 28. | SD SWSTA HKBP | 1 | 9 | 10 |
| 29. | SD SWASTA ST.YOSEF | - | 46 | 46 |
| Jumlah/ <i>Total</i> | | 320 | 153 | 473 |

Sumber : <http://dapo.dikdasmen.kemdikbud.go.id> tanggal 25 Mei 2021

Tabel : 4.5 Banyaknya Murid Sekolah Dasar (SD) Menurut Kelas dan Desa di Kecamatan Sidikalang, 2020
Number of Pupils in Primary School by Class and Village in Sidikalang Subdistrict, 2020
 (orang/person)

| No. | Desa Village | Kelas Class | | | | | | Jumlah Total |
|--------------|-----------------|----------------|------|------|------|------|------|-----------------|
| | | 1 | 2 | 3 | 4 | 5 | 6 | |
| (1) | (2) | (3) | (4) | (5) | (6) | (7) | (8) | (9) |
| 1. | Sidiangkat | 73 | 60 | 64 | 69 | 86 | 69 | 421 |
| 2. | Batang Beruh | 169 | 193 | 180 | 169 | 187 | 188 | 1086 |
| 3. | Bintang Hulu | 11 | 4 | 12 | 16 | 14 | 12 | 69 |
| 4. | Kalang Simbara | 101 | 135 | 145 | 153 | 148 | 173 | 855 |
| 5. | Bintang | 54 | 55 | 60 | 57 | 66 | 58 | 350 |
| 6. | Kalang | 35 | 43 | 32 | 52 | 48 | 32 | 242 |
| 7. | Kota Sidikalang | 469 | 454 | 473 | 539 | 566 | 558 | 3059 |
| 8. | Belang Malum | 27 | 20 | 21 | 17 | 26 | 25 | 136 |
| 9. | Kuta Gambir | 73 | 96 | 104 | 107 | 106 | 117 | 603 |
| 10. | Huta Rakyat | 50 | 65 | 52 | 55 | 51 | 64 | 337 |
| 11. | Bintang Mersada | 28 | 32 | 37 | 36 | 32 | 35 | 200 |
| Jumlah/Total | | 1090 | 1157 | 1180 | 1270 | 1330 | 1331 | 7358 |

Sumber : <http://dapo.dikdasmen.kemdikbud.go.id> tanggal 25 Mei 2021
 Source

Tabel : 4.6 Banyaknya Murid Sekolah Dasar (SD) Menurut Kelas, Jenis Kelamin, dan Unit Sekolah di Kecamatan Sidikalang, 2020
Number of Pupils in Primary School by sex, and School Units in Sidikalang Subdistrict, 2020
 (orang/person)

| No. | Unit Sekolah School Unit | Kelas Class | | | | | | | | |
|-----|-----------------------------|----------------|-----|-----------------|-----|-----|-----------------|-----|------|-----------------|
| | | 1 | | | 2 | | | 3 | | |
| | | L | P | Jumlah Total | L | P | Jumlah Total | L | P | Jumlah Total |
| (1) | (2) | (3) | (4) | (5) | (6) | (7) | (8) | (9) | (10) | (11) |
| 1. | SD NEGERI No. 034779 | 28 | 20 | 48 | 28 | 13 | 41 | 25 | 22 | 47 |
| 2. | SD NEGERI No .037702SLB | 5 | 0 | 5 | 2 | 3 | 5 | 2 | 1 | 3 |
| 3. | SD NEGERI No. 030281 | 6 | 9 | 15 | 16 | 13 | 29 | 13 | 12 | 25 |
| 4. | SD NEGERI No. 030287 | 14 | 12 | 26 | 14 | 17 | 31 | 13 | 13 | 26 |
| 5. | SD NEGERI No. 030288 | 16 | 14 | 30 | 21 | 19 | 40 | 17 | 37 | 54 |
| 6. | SD NEGERI No. 030306 | 7 | 10 | 17 | 18 | 5 | 23 | 7 | 5 | 12 |
| 7. | SD NEGERI No. 034781 | 25 | 33 | 58 | 30 | 26 | 56 | 21 | 29 | 50 |
| 8. | SD NEGERI No. 035935 | 7 | 4 | 11 | 2 | 2 | 4 | 10 | 2 | 12 |
| 9. | SD INPRES KALSIM | 3 | 6 | 9 | 6 | 5 | 11 | 12 | 10 | 22 |
| 10. | SD NEGERI No. 030306 | 8 | 12 | 20 | 9 | 17 | 26 | 8 | 16 | 24 |
| 11. | SD NEGERI No. 030286 | 16 | 16 | 32 | 13 | 14 | 27 | 19 | 13 | 32 |
| 12. | SD NEGERI No. 037145 | 11 | 11 | 22 | 13 | 15 | 28 | 14 | 14 | 28 |
| 13. | SD NEGERI No. 033913 | 19 | 16 | 35 | 20 | 23 | 43 | 15 | 17 | 32 |
| 14. | SD NEGERI No. 030277 | 32 | 31 | 63 | 31 | 25 | 56 | 42 | 30 | 72 |
| 15. | SD NEGERI No. 030279 | 27 | 25 | 52 | 25 | 22 | 47 | 22 | 30 | 52 |

Tabel : 4.6 Lanjutan/*Continued*
Table

| No. | Unit Sekolah <i>School Unit</i> | Kelas <i>Class</i> | | | | | | | | |
|---------------------|------------------------------------|-----------------------|-----|------------------------|-----|-----|------------------------|-----|------|------------------------|
| | | 1 | | | 2 | | | 3 | | |
| | | L | P | Jumlah <i>Total</i> | L | P | Jumlah <i>Total</i> | L | P | Jumlah <i>Total</i> |
| (1) | (2) | (3) | (4) | (5) | (6) | (7) | (8) | (9) | (10) | (11) |
| 16. | SD NEGERI No. 030280 | 33 | 18 | 51 | 21 | 16 | 37 | 21 | 22 | 43 |
| 17. | SD NEGERI No. 030284 | 7 | 4 | 11 | 7 | 5 | 12 | 10 | 5 | 15 |
| 18. | MIN SIDIKALANG | 59 | 45 | 104 | 47 | 55 | 104 | 41 | 56 | 97 |
| 19. | SD NEGERI No. 033911 | 13 | 14 | 27 | 11 | 9 | 20 | 11 | 10 | 21 |
| 20. | SD NEGERI No. 030285 | 13 | 17 | 30 | 32 | 21 | 53 | 22 | 28 | 50 |
| 21. | SD NEGERI No. 033912 | 26 | 17 | 43 | 25 | 18 | 43 | 31 | 23 | 54 |
| 22. | SD NEGERI No. 030301 | 12 | 14 | 26 | 22 | 14 | 36 | 18 | 9 | 27 |
| 23. | SD NEGERI No. 034782 | 10 | 14 | 24 | 14 | 15 | 29 | 9 | 16 | 25 |
| 24. | SD NEGERI No. 033914 | 14 | 14 | 28 | 18 | 14 | 32 | 19 | 18 | 37 |
| 25. | MIS PESANTREN | 15 | 5 | 20 | 9 | 5 | 14 | 8 | 6 | 14 |
| 26. | SD MUHAMMADIYAH | 17 | 6 | 23 | 9 | 5 | 14 | 8 | 5 | 13 |
| 27. | SD METHODIST | 39 | 33 | 72 | 52 | 46 | 98 | 57 | 42 | 99 |
| 28. | SD SWSTA HKBP | 9 | 8 | 17 | 12 | 14 | 26 | 9 | 14 | 23 |
| 29. | SD SWASTA ST.YOSEF | 92 | 79 | 171 | 97 | 75 | 172 | 87 | 84 | 171 |
| <i>Jumlah/Total</i> | | 583 | 508 | 1091 | 634 | 531 | 1165 | 591 | 589 | 1180 |

Sumber : <http://dapo.dikdasmen.kemdikbud.go.id> tanggal 25 Mei 2021
Source

Keterangan / *Note* :

L = Laki-Laki/*Male*

P = Perempuan/*Female*

Tabel : 4.6 Lanjutan/*Continued*
Table

| No. | Unit Sekolah <i>School Unit</i> | Kelas <i>Class</i> | | | | | | | | |
|-----|------------------------------------|-----------------------|-----|------------------------|-----|-----|------------------------|-----|------|------------------------|
| | | 4 | | | 5 | | | 6 | | |
| | | L | P | Jumlah <i>Total</i> | L | P | Jumlah <i>Total</i> | L | P | Jumlah <i>Total</i> |
| (1) | (2) | (3) | (4) | (5) | (6) | (7) | (8) | (9) | (10) | (11) |
| 1. | SD NEGERI No. 034779 | 38 | 19 | 47 | 37 | 22 | 59 | 23 | 20 | 53 |
| 2. | SD NEGERI No .037702SLB | 2 | 2 | 4 | 2 | 0 | 2 | 1 | 1 | 2 |
| 3. | SD NEGERI No. 030281 | 15 | 9 | 24 | 11 | 13 | 24 | 15 | 7 | 22 |
| 4. | SD NEGERI No. 030287 | 12 | 9 | 21 | 26 | 13 | 39 | 22 | 19 | 41 |
| 5. | SD NEGERI No. 030288 | 15 | 21 | 36 | 26 | 13 | 39 | 19 | 19 | 38 |
| 6. | SD NEGERI No. 030306 | 11 | 8 | 19 | 6 | 10 | 16 | 8 | 11 | 19 |
| 7. | SD NEGERI No. 034781 | 33 | 21 | 54 | 32 | 28 | 60 | 39 | 18 | 57 |
| 8. | SD NEGERI No. 035935 | 7 | 9 | 16 | 9 | 5 | 14 | 4 | 8 | 12 |
| 9. | SD INPRES KALSIM | 11 | 8 | 19 | 10 | 8 | 18 | 16 | 10 | 26 |
| 10. | SD NEGERI No. 030306 | 19 | 7 | 26 | 11 | 20 | 31 | 15 | 15 | 30 |
| 11. | SD NEGERI No. 030286 | 10 | 18 | 28 | 18 | 14 | 42 | 16 | 15 | 31 |
| 12. | SD NEGERI No. 037145 | 11 | 18 | 29 | 14 | 10 | 24 | 15 | 12 | 27 |
| 13. | SD NEGERI No. 033913 | 31 | 21 | 52 | 29 | 19 | 48 | 17 | 15 | 32 |
| 14. | SD NEGERI No. 030277 | 47 | 40 | 87 | 46 | 44 | 90 | 54 | 36 | 90 |
| 15. | SD NEGERI No. 030279 | 21 | 27 | 48 | 34 | 36 | 70 | 40 | 29 | 69 |

Tabel : 4.6 Lanjutan/*Continued*
Table

| No. | Unit Sekolah <i>School Unit</i> | Kelas <i>Class</i> | | | | | | | | |
|----------------------|------------------------------------|-----------------------|-----|------------------------|-----|-----|------------------------|-----|------|------------------------|
| | | 4 | | | 5 | | | 6 | | |
| | | L | P | Jumlah <i>Total</i> | L | P | Jumlah <i>Total</i> | L | P | Jumlah <i>Total</i> |
| (1) | (2) | (3) | (4) | (5) | (6) | (7) | (8) | (9) | (10) | (11) |
| 16. | SD NEGERI No. 030280 | 25 | 24 | 49 | 24 | 28 | 52 | 23 | 14 | 37 |
| 17. | SD NEGERI No. 030284 | 9 | 7 | 16 | 13 | 6 | 19 | 6 | 8 | 14 |
| 18. | MIN SIDIKALANG | 47 | 61 | 108 | 60 | 58 | 118 | 61 | 53 | 114 |
| 19. | SD NEGERI No. 033911 | 14 | 3 | 17 | 10 | 16 | 26 | 15 | 10 | 25 |
| 20. | SD NEGERI No. 030285 | 26 | 38 | 64 | 22 | 29 | 51 | 29 | 34 | 63 |
| 21. | SD NEGERI No. 033912 | 27 | 16 | 43 | 26 | 29 | 55 | 26 | 28 | 54 |
| 22. | SD NEGERI No. 030301 | 13 | 17 | 30 | 12 | 17 | 29 | 22 | 12 | 34 |
| 23. | SD NEGERI No. 034782 | 11 | 14 | 25 | 14 | 8 | 22 | 12 | 18 | 30 |
| 24. | SD NEGERI No. 033914 | 16 | 20 | 36 | 17 | 15 | 32 | 18 | 17 | 35 |
| 25. | MIS PESANTREN | 10 | 8 | 18 | 16 | 9 | 25 | 11 | 3 | 14 |
| 26. | SD MUHAMMADIYAH | 8 | 7 | 15 | 6 | 3 | 9 | 4 | 7 | 11 |
| 27. | SD METHODIST | 60 | 48 | 108 | 56 | 43 | 99 | 65 | 52 | 117 |
| 28. | SD SWSTA HKBP | 14 | 11 | 25 | 16 | 9 | 25 | 9 | 21 | 30 |
| 29. | SD SWASTA ST.YOSEF | 121 | 85 | 206 | 94 | 98 | 192 | 109 | 95 | 204 |
| Jumlah/ <i>Total</i> | | 674 | 596 | 1270 | 697 | 593 | 1290 | 714 | 607 | 1321 |

Sumber : <http://dapo.dikdasmen.kemdikbud.go.id> tanggal 25 Mei 2021

Source

Keterangan / *Note* :

L = Laki-Laki/*Male*

P = Perempuan/*Female*

Tabel : 4.7 Banyaknya Sekolah Lanjutan Tingkat Pertama (SLTP) Negeri dan Swasta Menurut Desa di Kecamatan Sidikalang, 2020
Number of State and Private Junior High School by Village in Sidikalang Subdistrict, 2020
 (buah/unit)

| No. | Desa Village | SLTP | | Jumlah Total |
|--------------|-----------------|---------------------------|-------------------|-----------------|
| | | <i>Junior High School</i> | | |
| | | Negeri State | Swasta Private | |
| (1) | (2) | (3) | (4) | (5) |
| 1. | Sidiangkat | - | 1 | 1 |
| 2. | Batang Beruh | 1 | 4 | 5 |
| 3. | Bintang Hulu | - | - | - |
| 4. | Kalang Simbara | - | 1 | 1 |
| 5. | Bintang | - | - | - |
| 6. | Kalang | - | - | - |
| 7. | Kota Sidikalang | 2 | 3 | 5 |
| 8. | Belang Malum | - | - | - |
| 9. | Kuta Gambir | 1 | - | 1 |
| 10. | Huta Rakyat | - | - | - |
| 11. | Bintang Mersada | - | - | - |
| Jumlah/Total | | 4 | 9 | 13 |

Sumber : <http://dapo.dikdasmn.kemdikbud.go.id> tanggal 25 Mei 2021
 Source

Tabel : 4.8 Banyaknya Guru dan Murid Pada Sekolah Lanjutan Tingkat Pertama (SLTP) Negeri dan Swasta Menurut Desa di Kecamatan Sidikalang, 2020
Number of Teachers and Pupils in State and Private Junior High School by Village in Sidikalang Subdistrict, 2020
 (orang/person)

| No. | Desa Village | Guru Teachers | | Jumlah Total | Murid Pupils | | Jumlah Total |
|--------------|-----------------|------------------|-------------------|-----------------|-----------------|-------------------|-----------------|
| | | Negeri State | Swasta Private | | Negeri State | Swasta Private | |
| (1) | (2) | (3) | (4) | (5) | (6) | (7) | (8) |
| 1. | Sidiangkat | - | 27 | 27 | - | 399 | 399 |
| 2. | Batang Beruh | 51 | 36 | 87 | 792 | 454 | 1 246 |
| 3. | Bintang Hulu | - | - | - | - | - | - |
| 4. | Kalang Simbara | - | 12 | 12 | - | 199 | 199 |
| 5. | Bintang | - | - | - | - | - | - |
| 6. | Kalang | - | - | - | - | - | - |
| 7. | Kota Sidikalang | 125 | 71 | 196 | 1857 | 1264 | 3 121 |
| 8. | Belang Malum | - | - | - | - | - | - |
| 9. | Kuta Gambir | - | - | - | 249 | - | 249 |
| 10. | Huta Rakyat | - | - | - | - | - | - |
| 11. | Bintang Mersada | - | - | - | - | - | - |
| Jumlah/Total | | 176 | 146 | 322 | 2898 | 2316 | 5214 |

Sumber : <http://dapo.dikdasmen.kemdikbud.go.id> tanggal 25 Mei 2021

Source

Tabel : 4.9 Banyaknya Guru Sekolah Lanjutan Tingkat Pertama (SLTP) Menurut Tingkat Pendidikan dan Unit Sekolah di Kecamatan Sidikalang, 2020
Number of Teachers in Junior High School by Education Level and School Unit in Sidikalang Subdistrict, 2020
(orang/person)

| Nama Sekolah <i>School Name</i> | Tingkat Pendidikan <i>Education Level</i> | | | | | Jumlah <i>Total</i> |
|------------------------------------|--|-----------|-----------|------------|-------------|------------------------|
| | < D-3 | D-3 | D-4 | S-1 | S-2/ S-3 | |
| (1) | (2) | (3) | (4) | (5) | (6) | (7) |
| SMPN 1 Sidikalang | 3 | 9 | 4 | 48 | - | 64 |
| SMPN 2 Sidikalang | 3 | 7 | 4 | 47 | - | 61 |
| SMPN 3 Sidikalang | 2 | 6 | 3 | 40 | - | 51 |
| MTsN Sidikalang | 3 | 2 | 1 | 17 | - | 23 |
| SMP Muhammadiyah | 1 | 2 | - | 11 | - | 14 |
| SMP Nasional | 1 | 1 | - | 8 | - | 10 |
| SMP Arina | - | - | - | 5 | - | 5 |
| SMP Bukit Cahaya | 1 | 2 | 1 | 3 | - | 7 |
| SMP PKMI | - | 2 | 1 | 9 | - | 12 |
| MTs S Pesantren | 4 | 7 | - | 16 | - | 27 |
| SMP HKBP | 1 | 7 | 3 | 16 | - | 27 |
| SMP ST Paulus | 1 | 6 | 2 | 19 | - | 28 |
| MTs Swasta | 1 | 6 | - | 9 | - | 16 |
| Jumlah/Total | 21 | 57 | 19 | 248 | - | 345 |

Sumber : <http://dapo.dikdasmen.kemdikbud.go.id> tanggal 25 Mei 2021

Source

Tabel : 4.10 Banyaknya Guru Sekolah Lanjutan Tingkat Pertama (SLTP) Menurut Status Guru dan Unit Sekolah di Kecamatan Sidikalang, 2020
Number of Teachers in Junior High School by Status and School Unit in Sidikalang Subdistrict, 2020
 (orang/person)

| Nama Sekolah <i>School Name</i> | Status Guru <i>Teacher's Status</i> | | Jumlah <i>Total</i> |
|------------------------------------|--|------------|------------------------|
| | PNS | Non PNS | |
| (1) | (2) | (3) | (4) |
| SMPN 1 Sidikalang | 57 | 7 | 64 |
| SMPN 2 Sidikalang | 51 | 10 | 61 |
| SMPN 3 Sidikalang | 44 | 7 | 51 |
| MTsN Sidikalang | 11 | 12 | 23 |
| SMP Muhammadiyah | - | 14 | 14 |
| SMP Nasional | - | 10 | 10 |
| SMP Arina | - | 5 | 5 |
| SMP Bukit Cahaya | - | 7 | 7 |
| SMP PKMI | - | 12 | 12 |
| MTs S Pesantren | 2 | 25 | 27 |
| SMP HKBP | 1 | 26 | 27 |
| SMP ST Paulus | - | 28 | 28 |
| MTs Swasta | 5 | 11 | 16 |
| Jumlah/Total | 171 | 174 | 345 |

Sumber : <http://dapo.dikdasmn.kemdikbud.go.id> tanggal 25 Mei 2021
 Source

Tabel : 4.11 Banyaknya Murid Sekolah Lanjutan Tingkat Pertama (SLTP) Menurut Kelas, Jenis Kelamin, dan Unit Sekolah di Kecamatan Sidikalang, 2020
Number of Pupils in Junior High School by Class, Sex, and School Unit in Sidikalang Subdistrict, 2020
(orang/person)

| Nama Sekolah <i>School Name</i> | Kelas VII <i>Class VII</i> | | | Kelas VIII <i>Class VIII</i> | | | Kelas IX <i>Class IX</i> | | |
|------------------------------------|-------------------------------|------------|------------------------|---------------------------------|------------|------------------------|-----------------------------|------------|------------------------|
| | Lk | Pr | Jumlah <i>Total</i> | Lk | Pr | Jumlah <i>Total</i> | Lk | Pr | Jumlah <i>Total</i> |
| (1) | (2) | (3) | (4) | (5) | (6) | (7) | (8) | (9) | (10) |
| SMPN 1 Sidikalang | 124 | 194 | 318 | 144 | 183 | 327 | 154 | 195 | 349 |
| SMPN 2 Sidikalang | 148 | 140 | 288 | 158 | 130 | 288 | 130 | 157 | 287 |
| SMPN 3 Sidikalang | 97 | 127 | 224 | 141 | 179 | 320 | 127 | 121 | 248 |
| MTsN Sidikalang | 42 | 41 | 83 | 49 | 37 | 86 | 39 | 41 | 80 |
| SMP Muhammadiyah | 21 | 20 | 41 | 24 | 19 | 43 | 7 | 2 | 9 |
| SMP Nasional | 23 | 16 | 39 | 22 | 39 | 61 | 44 | 21 | 65 |
| SMP Arina | 26 | 18 | 44 | 36 | 27 | 63 | 0 | 0 | 0 |
| SMP Bukit Cahaya | 11 | 13 | 24 | 12 | 8 | 20 | 23 | 22 | 45 |
| SMP PKMI | 38 | 22 | 60 | 46 | 39 | 85 | 29 | 25 | 54 |
| MTs S Pesantren | 74 | 70 | 144 | 85 | 60 | 145 | 59 | 51 | 110 |
| SMP HKBP | 61 | 46 | 107 | 60 | 48 | 108 | 73 | 78 | 151 |
| SMP ST Paulus | 96 | 103 | 199 | 85 | 100 | 185 | 107 | 85 | 192 |
| MTs Swasta | 53 | 49 | 102 | 48 | 37 | 85 | 85 | 50 | 135 |
| Jumlah/Total | 814 | 859 | 1673 | 910 | 906 | 1816 | 877 | 848 | 1725 |

Sumber : <http://dapo.dikdasmn.kemdikbud.go.id> tanggal 25 Mei 2021

Source

Keterangan / Note :

Lk = Laki-Laki/Male

Pr = Perempuan/Female

Tabel : 4.12 Banyaknya Murid Sekolah Lanjutan Tingkat Pertama (SLTP) Menurut Kelas dan Desa di Kecamatan Sidikalang, 2020
Number of Pupils in Junior High School by Class and Village in Sidikalang Subdistrict, 2020
(orang/person)

| No. | Desa <i>Village</i> | Tingkat Kelas <i>Class level</i> | | | Jumlah <i>Total</i> |
|----------------------|------------------------|-------------------------------------|------|------|------------------------|
| | | VII | VIII | IX | |
| (1) | (2) | (3) | (4) | (5) | (6) |
| 1. | Sidiangkat | 144 | 145 | 110 | 399 |
| 2. | Batang Beruh | 372 | 507 | 367 | 1246 |
| 3. | Bintang Hulu | - | - | - | - |
| 4. | Kalang Simbara | 60 | 85 | 54 | 199 |
| 5. | Bintang | - | - | - | - |
| 6. | Kalang | - | - | - | - |
| 7. | Kota Sidikalang | 1014 | 993 | 1114 | 3121 |
| 8. | Belang Malum | - | - | - | - |
| 9. | Kuta Gambir | 83 | 86 | 80 | 249 |
| 10. | Huta Rakyat | - | - | - | - |
| 11. | Bintang Mersada | - | - | - | - |
| Jumlah/ <i>Total</i> | | 1673 | 1816 | 1725 | 5214 |

Sumber : <http://dapo.dikdasmen.kemdikbud.go.id> tanggal 25 Mei 2021

Source

Tabel : 4.13 Banyaknya Sekolah Lanjutan Tingkat Atas (SLTA) Negeri dan Swasta Menurut Desa di Kecamatan Sidikalang, 2020
Number of State and Private General Senior High School by Village in Sidikalang Subdistrict, 2020

| No. | Desa Village | SMU | | Jumlah Total |
|--------------|-----------------|-----------------------|-------------------|-----------------|
| | | <i>General Senior</i> | | |
| | | Negeri State | Swasta Private | |
| (1) | (2) | (3) | (4) | (5) |
| 1. | Sidiangkat | - | 1 | 1 |
| 2. | Batang Beruh | 2 | 9 | 11 |
| 3. | Bintang Hulu | - | - | - |
| 4. | Kalang Simbara | - | 1 | 1 |
| 5. | Bintang | - | - | - |
| 6. | Kalang | - | - | - |
| 7. | Kota Sidikalang | 2 | 2 | 4 |
| 8. | Belang Malum | - | - | - |
| 9. | Kuta Gambir | - | - | - |
| 10. | Huta Rakyat | - | 1 | 1 |
| 11. | Bintang Mersada | - | - | - |
| Jumlah/Total | | 4 | 14 | 18 |

Sumber : <http://dapo.dikdasmn.kemdikbud.go.id> tanggal 25 Mei 2021

Source

Tabel 4.14 Banyaknya Guru dan Murid Pada Sekolah Menengah Umum (SMU) Negeri dan Swasta Menurut Desa di Kecamatan Sidikalang, 2020
Number of Teachers and Pupils in State and Private General Senior High School by Village in Sidikalang Subdistrict, 2020
 (orang/person)

| No. | Desa <i>Village</i> | Guru <i>Teachers</i> | | Jumlah <i>Total</i> | Murid <i>Pupils</i> | | Jumlah <i>Total</i> |
|----------------------|------------------------|-------------------------|--------------------------|------------------------|------------------------|--------------------------|------------------------|
| | | Negeri <i>State</i> | Swasta <i>Private</i> | | Negeri <i>State</i> | Swasta <i>Private</i> | |
| (1) | (2) | (3) | (4) | (5) | (6) | (7) | (8) |
| 1. | Sidiangkat | - | 27 | 27 | - | 294 | 294 |
| 2. | Batang Beruh | 142 | 158 | 300 | 2260 | 2291 | 4551 |
| 3. | Bintang Hulu | - | - | - | - | - | - |
| 4. | Kalang Simbara | - | 11 | 11 | - | 139 | 139 |
| 5. | Bintang | - | - | - | - | - | - |
| 6. | Kalang | - | - | - | - | - | - |
| 7. | Kota Sidikalang | 125 | 59 | 184 | 1861 | 1034 | 2895 |
| 8. | Belang Malum | - | - | - | - | - | - |
| 9. | Kuta Gambir | - | - | - | - | - | - |
| 10. | Huta Rakyat | - | 31 | 31 | - | 649 | 649 |
| 11. | Bintang Mersada | - | - | - | - | - | - |
| Jumlah/ <i>Total</i> | | 267 | 286 | 553 | 4121 | 4407 | 8528 |

Sumber : <http://dapo.dikdasmen.kemdikbud.go.id> tanggal 25 Mei 2021
 Source

Tabel : 4.15 Banyaknya Guru Sekolah Menengah Umum (SMU) Menurut Tingkat Pendidikan dan Unit Sekolah di Kecamatan Sidikalang, 2020
Number of Teachers in General Senior High School by Education Level and School Unit in Sidikalang Subdistrict, 2020
 (orang/person)

| Nama Sekolah <i>School Name</i> | Tingkat Pendidikan <i>Education Level</i> | | | | | Jumlah <i>Total</i> |
|------------------------------------|--|-----------|-----------|------------|-------------|------------------------|
| | < D-3 | D-3 | SM | S-1 | S-2/ S-3 | |
| (1) | (2) | (3) | (4) | (5) | (6) | (7) |
| MA.SW Pesantren | 4 | 1 | - | 22 | - | 27 |
| SMA Metodis | - | 1 | 1 | 9 | - | 11 |
| SMA ST Petrus | 1 | 2 | 1 | 26 | 1 | 31 |
| SMAN 1 Sidikalang | 2 | 3 | 2 | 70 | 5 | 82 |
| MAN Sidikalang | 2 | - | 1 | 38 | 2 | 43 |
| SMK HKBP | 1 | 7 | 2 | 39 | - | 49 |
| MA SW Sidikalang | 1 | 1 | - | 8 | - | 10 |
| SMAN 2 Sidikalang | 1 | 4 | 3 | 48 | 1 | 57 |
| SMK Negeri 1 Sidikalang | 3 | 16 | 4 | 62 | - | 85 |
| SMA Bukit Cahaya | 1 | 1 | 1 | 8 | - | 11 |
| SMK Bukit Cahaya 1 | 1 | 1 | 1 | 11 | - | 14 |
| SMK Bukit Cahaya 2 | 1 | 1 | - | 12 | - | 14 |
| SMA Nasional | - | - | - | 18 | - | 18 |
| SMK Nasional | - | - | - | 7 | - | 7 |
| SMK Arina | 1 | 4 | 2 | 26 | - | 33 |
| SMK Maranatha | 1 | 3 | - | 22 | - | 26 |
| SMK Prima | - | 1 | 1 | 14 | - | 16 |
| SMK Teknik Dairi | 1 | 3 | 3 | 12 | - | 19 |
| Jumlah/Total | 21 | 49 | 22 | 452 | 9 | 553 |

Sumber : <http://dapo.dikdasmn.kemdikbud.go.id> tanggal 25 Mei 2021

Source

Tabel : 4.16 Banyaknya Guru Sekolah Menengah Umum (SMU) Menurut Status dan Unit Sekolah di Kecamatan Sidikalang, 2020
Number of Teachers in General Senior High School by Status and School Unit in Sidikalang Subdistrict, 2020
 (orang/person)

| Nama Sekolah <i>School Name</i> | Status Guru <i>Teacher's Status</i> | | Jumlah <i>Total</i> |
|------------------------------------|--|------------|------------------------|
| | PNS | Non PNS | |
| (1) | (2) | (3) | (4) |
| MA.SW Pesantren | 2 | 25 | 27 |
| SMA Metodis | - | 11 | 11 |
| SMA ST Petrus | 2 | 29 | 31 |
| SMAN 1 Sidikalang | 71 | 11 | 82 |
| MAN Sidikalang | 18 | 25 | 43 |
| SMK HKBP | 2 | 47 | 49 |
| MA SW Sidikalang | - | 10 | 10 |
| SMAN 2 Sidikalang | 49 | 8 | 57 |
| SMK Negeri 1 Sidikalang | 67 | 18 | 85 |
| SMA Bukit Cahaya | 2 | 9 | 11 |
| SMK Bukit Cahaya 1 | 4 | 10 | 14 |
| SMK Bukit Cahaya 2 | - | 14 | 14 |
| SMA Nasional | - | 18 | 18 |
| SMK Nasional | - | 7 | 7 |
| SMK Arina | - | 33 | 33 |
| SMK Maranatha | - | 26 | 26 |
| SMK Prima | - | 16 | 16 |
| SMK Teknik Dairi | - | 19 | 19 |
| Jumlah/Total | 217 | 336 | 553 |

Sumber : <http://dapo.dikdasmen.kemdikbud.go.id> tanggal 25 Mei 2021
 Source

Tabel : 4.17 Banyaknya Murid Sekolah Menengah Umum (SMU) Menurut Kelas dan Unit Sekolah di Kecamatan Sidikalang, 2020
Number of Pupils in General Senior High School by Class and School Unit in Sidikalang Subdistrict, 2020
 (orang/person)

| Nama Sekolah <i>School Name</i> | Tingkat Kelas <i>Class level</i> | | | Jumlah <i>Total</i> |
|------------------------------------|-------------------------------------|------|------|------------------------|
| | X | XI | XII | |
| (1) | (2) | (3) | (4) | (5) |
| MA.SW Pesantren | 93 | 83 | 118 | 294 |
| SMA Metodis | 35 | 57 | 47 | 139 |
| SMA ST Petrus | 213 | 251 | 185 | 649 |
| SMAN 1 Sidikalang | 431 | 401 | 427 | 1259 |
| MAN Sidikalang | 215 | 196 | 191 | 602 |
| SMK HKBP | 338 | 300 | 361 | 999 |
| MA SW Sidikalang | 12 | 7 | 16 | 35 |
| SMAN 2 Sidikalang | 358 | 318 | 317 | 993 |
| SMK Negeri 1 Sidikalang | 431 | 423 | 413 | 1267 |
| SMA Bukit Cahaya | 28 | 25 | 43 | 96 |
| SMK Bukit Cahaya 1 | 27 | 64 | 37 | 128 |
| SMK Bukit Cahaya 2 | 30 | 50 | 60 | 140 |
| SMA Nasional | 32 | 34 | 52 | 118 |
| SMK Nasional | 19 | 29 | 22 | 70 |
| SMK Arina | 196 | 268 | 211 | 675 |
| SMK Maranatha | 185 | 182 | 131 | 498 |
| SMK Prima | 68 | 101 | 113 | 282 |
| SMK Teknik Dairi | 95 | 108 | 61 | 264 |
| <i>Jumlah/Total</i> | 2806 | 2897 | 2825 | 8528 |

Sumber : <http://dapo.dikdasmen.kemdikbud.go.id> tanggal 25 Mei 2021

Source

Tabel : 4.18 Banyaknya Sarana Kesehatan Umum Menurut Jenis dan Desa di Kecamatan Sidikalang, 2020
Number of Public Health Facility by Types and Village in Sidikalang Subdistrict, 2020
 (buah/unit)

| No. | Desa Village | Jenis Sarana Kesehatan Umum <i>Types of Public Health Facility</i> | | |
|----------------------|-----------------|---|-----------------------------------|------------------------------|
| | | Rumah Sakit Hospital | Puskesmas <i>Public Health</i> | Pustu <i>Small Public</i> |
| (1) | (2) | (3) | (4) | (5) |
| 1. | Sidiangkat | - | - | 1 |
| 2. | Batang Beruh | 1 | 1 | - |
| 3. | Bintang Hulu | - | - | 1 |
| 4. | Kalang Simbara | - | - | 2 |
| 5. | Bintang | - | - | 1 |
| 6. | Kalang | - | - | 1 |
| 7. | Kota Sidikalang | - | - | 1 |
| 8. | Belang Malum | - | - | 1 |
| 9. | Kuta Gambir | - | - | 1 |
| 10. | Huta Rakyat | - | 1 | - |
| 11. | Bintang Mersada | - | - | 1 |
| Jumlah/ <i>Total</i> | | 1 | 2 | 10 |

Sumber : Puskesmas Kecamatan Sidikalang

Source : *Public Health Sub Center at Sidikalang Subdistrict*

Tabel : 4.18 Lanjutan/*Continued*

| No. | Desa <i>Village</i> | Jenis Sarana Kesehatan Umum <i>Types of Public Health Facility</i> | | Jumlah <i>Total</i> |
|----------------------|------------------------|---|------------------------------------|------------------------|
| | | Posyandu <i>Integrated Health</i> | Poskesdes <i>Village Clinic</i> | |
| (1) | (2) | (5) | (6) | (7) |
| 1. | Sidiangkat | 5 | 1 | 6 |
| 2. | Batang Beruh | 5 | - | 5 |
| 3. | Bintang Hulu | 5 | 1 | 6 |
| 4. | Kalang Simbara | 4 | 1 | 5 |
| 5. | Bintang | 4 | 1 | 5 |
| 6. | Kalang | 3 | - | 3 |
| 7. | Kota Sidikalang | 12 | - | 12 |
| 8. | Belang Malum | 3 | - | 3 |
| 9. | Kuta Gambir | 4 | - | 4 |
| 10. | Huta Rakyat | 4 | - | 4 |
| 11. | Bintang Mersada | 4 | 1 | 5 |
| Jumlah/ <i>Total</i> | | 53 | 5 | 58 |

Sumber : Puskesmas Kecamatan Sidikalang

Source : *Public Health Sub Center at Sidikalang Subdistrict*

Tabel : 4.19 Banyaknya Tenaga Medis Menurut Klasifikasi dan Desa di Kecamatan Sidikalang, 2020
Number of Medical Servant by Classification and Village in Sidikalang Subdistrict, 2020
(orang/person)

| No. | Desa <i>Village</i> | Klasifikasi Tenaga Medis <i>Medical Servant Classification</i> | | | | | Jumlah <i>Total</i> |
|----------------------|------------------------|---|-------------------------|-------------------------|------------------------------|--------------------------|------------------------|
| | | Dokter <i>Doctor</i> | Bidan <i>Midwife</i> | Perawat <i>Nurse</i> | Dukun Bayi <i>Baby</i> | Lainnya <i>Others</i> | |
| (1) | (2) | (3) | (4) | (5) | (6) | (7) | (8) |
| 1. | Sidiangkat | - | 3 | 2 | - | - | 5 |
| 2. | Batang Beruh | 4 | 8 | 7 | - | 8 | 27 |
| 3. | Bintang Hulu | - | 2 | 2 | - | - | 4 |
| 4. | Kalang Simbara | - | 6 | 7 | - | - | 13 |
| 5. | Bintang | - | 1 | 2 | - | - | 3 |
| 6. | Kalang | - | 6 | 3 | - | - | 9 |
| 7. | Kota Sidikalang | - | 1 | 5 | - | - | 6 |
| 8. | Belang Malum | - | 1 | 3 | - | - | 4 |
| 9. | Kuta Gambir | - | 3 | 1 | - | - | 4 |
| 10. | Huta Rakyat | 3 | 10 | 8 | - | 9 | 30 |
| 11. | Bintang Mersada | - | 2 | 1 | - | - | 3 |
| Jumlah/ <i>Total</i> | | 7 | 43 | 41 | - | 17 | 108 |

Sumber : Puskesmas Kecamatan Sidikalang

Source : *Public Health Sub Center at Sidikalang Subdistrict*

Tabel : 4.20 Banyaknya Pasangan Usia Subur (PUS) Menurut Jenis Alat Kontrasepsi yang Digunakan dan Desa di Kecamatan Sidikalang, 2020
Number of Fertile Age Couple by Type of Contraceptive Used and Village in Sidikalang Subdistrict, 2020

| No. | Desa Village | Jenis Alat Konstrasepsi Type of Contraceptive | | | |
|--------|-----------------|--|---------------------|------------|------------------|
| | | Spiral/IUD | Suntik Injection | Pil Pil | Kondom Condom |
| (1) | (2) | (3) | (4) | (5) | (6) |
| 1. | Sidiangkat | 73 | 64 | 35 | 47 |
| 2. | Batang Beruh | 124 | 98 | 86 | 51 |
| 3. | Bintang Hulu | 39 | 44 | 32 | 29 |
| 4. | Kalang Simbara | 64 | 63 | 38 | 34 |
| 5. | Bintang | 45 | 61 | 26 | 18 |
| 6. | Kalang | 91 | 69 | 47 | 29 |
| 7. | Kota Sidikalang | 166 | 179 | 97 | 52 |
| 8. | Belang Malum | 71 | 36 | 24 | 22 |
| 9. | Kuta Gambir | 48 | 65 | 34 | 21 |
| 10. | Huta Rakyat | 121 | 138 | 65 | 43 |
| 11. | Bintang Mersada | 47 | 52 | 22 | 20 |
| Jumlah | | 891 | 869 | 506 | 366 |

Sumber : PPLKB Kecamatan Sidikalang
 Source : Family Planning Clerck at Sidikalang

Tabel : 4.20 Lanjutan/*Continued*

| No. | Desa <i>Village</i> | Jenis Alat Konstrasepsi <i>Type of Contraceptive</i> | | | Jumlah <i>Total</i> |
|----------------------|------------------------|---|-----|--------------------------|------------------------|
| | | MOP | MOW | Implan <i>Implant</i> | |
| (1) | (2) | (7) | (8) | (9) | (10) |
| 1. | Sidiangkat | - | 97 | 87 | 405 |
| 2. | Batang Beruh | 1 | 155 | 142 | 657 |
| 3. | Bintang Hulu | - | 52 | 55 | 251 |
| 4. | Kalang Simbara | - | 71 | 88 | 358 |
| 5. | Bintang | - | 31 | 63 | 244 |
| 6. | Kalang | - | 65 | 81 | 382 |
| 7. | Kota Sidikalang | 14 | 177 | 198 | 883 |
| 8. | Belang Malum | 1 | 45 | 75 | 274 |
| 9. | Kuta Gambir | - | 56 | 68 | 292 |
| 10. | Huta Rakyat | 2 | 123 | 138 | 630 |
| 11. | Bintang Mersada | 1 | 69 | 71 | 282 |
| Jumlah/ <i>Total</i> | | 19 | 941 | 1066 | 4658 |

Sumber : PPLKB Kecamatan Sidikalang

Source : *Family Planning Clerck at Sidikalang*

Tabel 4.21 Banyaknya Rumah Ibadah Menurut Jenis dan Desa di Kecamatan Sidikalang, 2020
Number of Place of Worship by Type and Village in Sidikalang Subdistrict, 2020
 (buah/unit)

| No. | Desa <i>Village</i> | Jenis Sarana Ibadah <i>Types of Worship Facility</i> | | | | | Jumlah <i>Total</i> |
|----------------------|------------------------|---|---------------------------|-------------------------|-----------------------|-------------------------|------------------------|
| | | Mesjid <i>Mosque</i> | Musolah <i>Mushola</i> | Gereja <i>Church</i> | Kuil <i>Temple</i> | Wihara <i>Vihara</i> | |
| (1) | (2) | (3) | (4) | (5) | (6) | (7) | (8) |
| 1. | Sidiangkat | 4 | 2 | 5 | - | - | 11 |
| 2. | Batang Beruh | 5 | 2 | 18 | - | 1 | 26 |
| 3. | Bintang Hulu | 1 | 1 | 6 | - | - | 8 |
| 4. | Kalang Simbara | 2 | - | 4 | - | - | 6 |
| 5. | Bintang | 2 | - | 7 | - | - | 9 |
| 6. | Kalang | - | 1 | 3 | - | - | 4 |
| 7. | Kota Sidikalang | 3 | 3 | 11 | - | - | 17 |
| 8. | Belang Malum | 1 | - | 1 | - | - | 2 |
| 9. | Kuta Gambir | 2 | - | 4 | - | - | 6 |
| 10. | Huta Rakyat | 1 | - | 6 | - | - | 7 |
| 11. | Bintang Mersada | 1 | 4 | 3 | - | - | 9 |
| Jumlah/ <i>Total</i> | | 22 | 13 | 68 | - | 1 | 105 |

Sumber : Kepala Desa Se-Kecamatan Sidikalang

Source : *Whole Village Chief of Sidikalang Subdistrict*

Tabel : 4.22 Banyaknya Keluarga Menurut Desa/Kelurahan dan Jenis Pengguna Listrik di Kecamatan Sidikalang, 2020

| Desa/Kelurahan | Pengguna Listrik | | | Bukan Pengguna Listrik |
|---------------------|------------------|---------|--------|------------------------|
| | PLN | Non PLN | Jumlah | |
| (1) | (2) | (3) | (4) | (5) |
| 1. Sidiangkat | 1121 | - | 1121 | 12 |
| 2. Batang Beruh | 2515 | - | 2515 | - |
| 3. Bintang Hulu | 563 | - | 563 | - |
| 4. Kalang Simbara | 740 | - | 740 | 2 |
| 5. Bintang | 571 | - | 571 | - |
| 6. Kalang | 913 | - | 913 | 1 |
| 7. Kota Sidikalang | 2507 | - | 2507 | - |
| 8. Belang Malum | 483 | - | 483 | - |
| 9. Kuta Gambir | 678 | - | 678 | - |
| 10. Huta Rakjat | 1436 | - | 1436 | - |
| 11. Bintang Mersada | 557 | - | 557 | - |
| Sidikalang | 12084 | - | 12084 | 15 |

Sumber : BPS, Pendataan Potensi Desa (Podes) 2020

Source : BPS, Village Potential Data Collection 2020

Tabel : 4.23 Banyaknya Desa/Kelurahan Menurut Keberadaan
 Penerangan Jalan Utama Desa/Kelurahan di Kecamatan
 Sidikalang, 2018, 2019, dan 2020

| Penerangan Jalan Utama | 2018 | 2019 | 2020 |
|------------------------|------|------|------|
| (1) | (2) | (3) | (4) |

Sumber Penerangan Jalan Utama

| | | | |
|------------------------|----|----|----|
| Listrik Pemerintah | 10 | 10 | 11 |
| Listrik Non Pemerintah | 1 | 1 | - |
| Non Listrik | - | - | - |

Sumber : BPS, Pendataan Potensi Desa (Podes) 2018, 2019 dan 2020
 Source : BPS, Village Potential Data Collection 2018, 2019 and 2020

Tabel : 4.24 Banyaknya Desa/Kelurahan Menurut Jenis Bahan Bakar untuk Memasak yang Digunakan Oleh Sebagian Besar Keluarga di Kecamatan Sidikalang, 2018, 2019, dan 2020

| Jenis Bahan Bakar | 2018 | 2019 | 2020 |
|---------------------|-----------------|------|------|
| (1) | (2) | (3) | (4) |
| Gas Kota | - | - | - |
| LPG 3 Kg | 11 ¹ | 11 | 11 |
| LPG lebih dari 3 Kg | ... | - | - |
| Minyak Tanah | - | - | - |
| Kayu Bakar | - | - | - |
| Lainnya | - | - | - |

Catatan: ¹Termasuk LPG lebih dari 3 Kg

Sumber : BPS, Pendataan Potensi Desa (Podes) 2018, 2019 dan 2020
 Source BPS, Village Potential Data Collection 2018, 2019 and 2020

SOCIAL

Tabel : 4.25 Banyaknya Desa/Kelurahan Menurut Sumber Air Minum
Table Sebagian Besar Keluarga di Kecamatan Sidikalang, 2018, 2019,
dan 2020

| Sumber Air Minum | 2018 | 2019 | 2020 |
|--|------|------|------|
| (1) | (2) | (3) | (4) |
| Air Kemasan Bermerk | - | - | - |
| Air Isi Ulang | ... | - | - |
| Ledeng Dengan Meteran | 6 | 8 | 10 |
| Ledeng Tanpa Meteran | - | - | - |
| Sumur Bor atau Pompa | 3 | 1 | - |
| Sumur | - | 1 | 1 |
| Mata Air | 1 | 1 | - |
| Sungai/Danau/Kolam/ Waduk/Situ/ Embung/Bendungan | - | - | - |
| Air Hujan | 1 | - | - |
| Lainnya | - | - | - |

Sumber : BPS, Pendataan Potensi Desa (Podes) 2018, 2019 dan 2020
Source BPS, Village Potential Data Collection 2018, 2019 and 2020

Tabel : 4.26 Banyaknya Desa/Kelurahan Menurut Penggunaan Fasilitas Tempat Buang Air Besar Sebagian Besar Keluarga di Kecamatan Sidikalang, 2018, 2019, dan 2020

| Fasilitas Tempat Buang Air Besar | 2018 | 2019 | 2020 |
|----------------------------------|------|------|------|
| (1) | (2) | (3) | (4) |
| Jamban | | | |
| Sendiri | 11 | 11 | 11 |
| Bersama | - | - | - |
| Umum | - | - | - |
| Bukan Jamban | - | - | - |

Sumber : BPS, Pendataan Potensi Desa (Podes) 2018, 2019 dan 2020
 Source : BPS, Village Potential Data Collection 2018, 2019 and 2020

SOCIAL

Tabel : 4.27 Kemudahan Untuk Mencapai Sarana Pendidikan Terdekat Bagi Desa/Kelurahan yang Tidak ada Sarana Pendidikan Menurut Desa/Kelurahan dan Jenjang Pendidikan di Kecamatan Sidikalang, 2020

| Desa/Kelurahan | SD | MI | SMP | MTs |
|---------------------|-----|-------|-------|-------|
| (1) | (2) | (3) | (4) | (5) |
| 1. Sidiangkat | - | Mudah | Mudah | - |
| 2. Batang Beruh | - | - | - | Mudah |
| 3. Bintang Hulu | - | Mudah | Mudah | Mudah |
| 4. Kalang Simbara | - | - | - | Mudah |
| 5. Bintang | - | Mudah | Mudah | Mudah |
| 6. Kalang | - | Mudah | Mudah | Mudah |
| 7. Kota Sidikalang | - | - | - | - |
| 8. Belang Malum | - | Mudah | Mudah | Mudah |
| 9. Kuta Gambir | - | Mudah | Mudah | - |
| 10. Huta Rakjat | - | Mudah | Mudah | Mudah |
| 11. Bintang Mersada | - | Mudah | Mudah | Mudah |

Sumber : BPS, Pendataan Potensi Desa (Podes) 2020
Source BPS, Village Potential Data Collection 2020

Tabel : 4.27 Lanjutan/Continued
Table

| | Desa/Kelurahan | SMA | MA | SMK | Akademi/ Perguruan Tinggi |
|-----|-----------------|-------|-------|-------|---------------------------------|
| | (1) | (6) | (7) | (8) | (9) |
| 1. | Sidiangkat | Mudah | - | Mudah | Mudah |
| 2. | Batang Beruh | - | Mudah | - | Mudah |
| 3. | Bintang Hulu | Mudah | Mudah | Mudah | Mudah |
| 4. | Kalang Simbara | - | Mudah | Mudah | Mudah |
| 5. | Bintang | Mudah | Mudah | Mudah | Mudah |
| 6. | Kalang | Mudah | Mudah | Mudah | Mudah |
| 7. | Kota Sidikalang | - | - | - | - |
| 8. | Belang Malum | Mudah | Mudah | Mudah | Mudah |
| 9. | Kuta Gambir | Mudah | Mudah | Mudah | Mudah |
| 10. | Huta Rakjat | - | Mudah | Mudah | Sulit |
| 11. | Bintang Mersada | Mudah | Mudah | Mudah | Mudah |

Sumber : BPS, Pendataan Potensi Desa (Podes) 2020
Source BPS, Village Potential Data Collection 2020

SOCIAL

Tabel : 4.28 Kemudahan Mencapai Sarana Kesehatan Terdekat Bagi Desa/Kelurahan yang Tidak ada Sarana Kesehatan Menurut Desa/Kelurahan dan Jenis Sarana Kesehatan di Kecamatan Sidikalang, 2020

| Desa/Kelurahan | Rumah Sakit | Rumah Sakit Bersalin | Poliklinik/Balai Pengobatan |
|---------------------|-------------|----------------------|-----------------------------|
| (1) | (2) | (3) | (4) |
| 1. Sidiangkat | Mudah | Sulit | Mudah |
| 2. Batang Beruh | - | Sulit | - |
| 3. Bintang Hulu | Mudah | Sulit | Mudah |
| 4. Kalang Simbara | Mudah | Sulit | Mudah |
| 5. Bintang | Mudah | Sulit | Mudah |
| 6. Kalang | Mudah | Sulit | Mudah |
| 7. Kota Sidikalang | Mudah | Sangat sulit | - |
| 8. Belang Malum | Mudah | Sulit | Mudah |
| 9. Kuta Gambir | Mudah | Sulit | Mudah |
| 10. Huta Rakjat | Mudah | Sulit | - |
| 11. Bintang Mersada | Mudah | Sulit | Mudah |

Sumber : BPS, Pendataan Potensi Desa (Podes) 2020
Source : BPS, Village Potential Data Collection 2020

Tabel : 4.28 Lanjutan/Continued
Table

| Desa/Kelurahan | Puskesmas | | Apotek |
|---------------------|------------|------------------|-------------|
| | Rawat Inap | Tanpa Rawat Inap | |
| (1) | (5) | (6) | (7) |
| 1. Sidiangkat | Mudah | Mudah | Mudah |
| 2. Batang Beruh | Mudah | - | - |
| 3. Bintang Hulu | Mudah | Mudah | Mudah |
| 4. Kalang Simbara | Mudah | Mudah | Mudah |
| 5. Bintang | Mudah | Mudah | Mudah |
| 6. Kalang | Mudah | Mudah | SangatMudah |
| 7. Kota Sidikalang | Mudah | Mudah | - |
| 8. Belang Malum | Mudah | Mudah | Mudah |
| 9. Kuta Gambir | Mudah | Mudah | Mudah |
| 10. Huta Rakjat | Mudah | - | Mudah |
| 11. Bintang Mersada | Mudah | Mudah | Mudah |

Sumber : BPS, Pendataan Potensi Desa (Podes) 2018, 2019 dan 2020

Source : BPS, Village Potential Data Collection 2018, 2019 and 2020

SOCIAL

Tabel : 4.29 Banyaknya Warga Penderita Gizi Buruk Menurut
Table Desa/Kelurahan di Kecamatan Sidikalang, 2019 dan 2020

| Desa/Kelurahan | 2019 | 2020 |
|---------------------|------|------|
| (1) | (2) | (3) |
| 1. Sidiangkat | - | 1 |
| 2. Batang Beruh | - | - |
| 3. Bintang Hulu | - | - |
| 4. Kalang Simbara | - | - |
| 5. Bintang | - | - |
| 6. Kalang | - | 1 |
| 7. Kota Sidikalang | 3 | - |
| 8. Belang Malum | - | - |
| 9. Kuta Gambir | - | - |
| 10. Huta Rakjat | 1 | - |
| 11. Bintang Mersada | - | - |
| Sidikalang | 4 | 2 |

Sumber : BPS, Pendataan Potensi Desa (Podes) 2019 dan 2020
Source BPS, Village Potential Data Collection 2019 and 2020

Tabel : 4.30 Banyaknya Kejadian Bencana Alam Menurut Desa/Kelurahan dan Jenis Bencana Alam di Kecamatan Sidikalang, 2020

| Desa/Kelurahan | Gempa Bumi | Tsunami | Gunung Meletus | Tanah Longsor |
|---------------------|------------|---------|----------------|---------------|
| (1) | (2) | (3) | (4) | (5) |
| 1. Sidiangkat | - | - | - | - |
| 2. Batang Beruh | - | - | - | - |
| 3. Bintang Hulu | - | - | - | - |
| 4. Kalang Simbara | - | - | - | - |
| 5. Bintang | - | - | - | - |
| 6. Kalang | - | - | - | - |
| 7. Kota Sidikalang | - | - | - | - |
| 8. Belang Malum | - | - | - | - |
| 9. Kuta Gambir | - | - | - | - |
| 10. Huta Rakjat | - | - | - | - |
| 11. Bintang Mersada | - | - | - | - |
| Sidikalang | - | - | - | - |

Sumber : BPS, Pendataan Potensi Desa (Podes) 2020

Source : BPS, Village Potential Data Collection 2020

SOCIAL

Tabel : 4.30 Lanjutan/Continued
Table

| Desa/Kelurahan | Banjir | Banjir Bandang | Kekeringan |
|---------------------|--------|----------------|------------|
| (1) | (6) | (7) | (8) |
| 1. Sidiangkat | - | - | - |
| 2. Batang Beruh | - | - | - |
| 3. Bintang Hulu | - | - | - |
| 4. Kalang Simbara | - | - | - |
| 5. Bintang | - | - | - |
| 6. Kalang | - | - | - |
| 7. Kota Sidikalang | - | - | - |
| 8. Belang Malum | - | - | - |
| 9. Kuta Gambir | - | - | - |
| 10. Huta Rakjat | - | - | - |
| 11. Bintang Mersada | - | - | - |
| Sidikalang | - | - | - |

Sumber : BPS, Pendataan Potensi Desa (Podes) 2020
Source : BPS, Village Potential Data Collection 2020

Tabel : 4.30 Lanjutan/Continued
Table

| Desa/Kelurahan | Kebakaran Hutan dan Lahan | Angin Puyuh/ Puting Beliung/ Topan | Gelombang Pasang Laut |
|---------------------|---------------------------------|---|-----------------------------|
| (1) | (9) | (10) | (11) |
| 1. Sidiangkat | - | - | - |
| 2. Batang Beruh | - | - | - |
| 3. Bintang Hulu | - | - | - |
| 4. Kalang Simbara | - | - | - |
| 5. Bintang | - | - | - |
| 6. Kalang | - | - | - |
| 7. Kota Sidikalang | - | - | - |
| 8. Belang Malum | - | - | - |
| 9. Kuta Gambir | - | - | - |
| 10. Huta Rakjat | - | - | - |
| 11. Bintang Mersada | - | - | - |
| Sidikalang | - | - | - |

Sumber : BPS, Pendataan Potensi Desa (Podes) 2020
Source BPS, Village Potential Data Collection 2020

SOCIAL

Tabel : 4.31 Banyaknya Korban Jiwa Akibat Bencana Alam Menurut Desa/Kelurahan dan Jenis Bencana Alam di Kecamatan Sidikalang, 2020

| Desa/Kelurahan | Gempa Bumi | Tsunami | Gunung Meletus | Tanah Longsor |
|---------------------|------------|---------|----------------|---------------|
| (1) | (2) | (3) | (4) | (5) |
| 1. Sidiangkat | - | - | - | - |
| 2. Batang Beruh | - | - | - | - |
| 3. Bintang Hulu | - | - | - | - |
| 4. Kalang Simbara | - | - | - | - |
| 5. Bintang | - | - | - | - |
| 6. Kalang | - | - | - | - |
| 7. Kota Sidikalang | - | - | - | - |
| 8. Belang Malum | - | - | - | - |
| 9. Kuta Gambir | - | - | - | - |
| 10. Huta Rakjat | - | - | - | - |
| 11. Bintang Mersada | - | - | - | - |
| Sidikalang | - | - | - | - |

Sumber : BPS, Pendataan Potensi Desa (Podes) 2020

Source : BPS, Village Potential Data Collection 2020

Tabel : 4.31 Lanjutan/Continued
Table

| | Desa/Kelurahan | Banjir | Banjir Bandang | Kekeringan |
|-----|-----------------|--------|----------------|------------|
| | (1) | (6) | (7) | (8) |
| 1. | Sidiangkat | - | - | - |
| 2. | Batang Beruh | - | - | - |
| 3. | Bintang Hulu | - | - | - |
| 4. | Kalang Simbara | - | - | - |
| 5. | Bintang | - | - | - |
| 6. | Kalang | - | - | - |
| 7. | Kota Sidikalang | - | - | - |
| 8. | Belang Malum | - | - | - |
| 9. | Kuta Gambir | - | - | - |
| 10. | Huta Rakjat | - | - | - |
| 11. | Bintang Mersada | - | - | - |
| | Sidikalang | - | - | - |

Sumber : BPS, Pendataan Potensi Desa (Podes) 2020

Source : BPS, Village Potential Data Collection 2020

SOCIAL

Tabel : 4.31 Lanjutan/Continued
Table

| Desa/Kelurahan | Kebakaran Hutan dan Lahan | Angin Puyuh/ Puting Beliung/ Topan | Gelombang Pasang Laut |
|---------------------|---------------------------|------------------------------------|-----------------------|
| (1) | (9) | (10) | (11) |
| 1. Sidiangkat | - | - | - |
| 2. Batang Beruh | - | - | - |
| 3. Bintang Hulu | - | - | - |
| 4. Kalang Simbara | - | - | - |
| 5. Bintang | - | - | - |
| 6. Kalang | - | - | - |
| 7. Kota Sidikalang | - | - | - |
| 8. Belang Malum | - | - | - |
| 9. Kuta Gambir | - | - | - |
| 10. Huta Rakjat | - | - | - |
| 11. Bintang Mersada | - | - | - |
| Sidikalang | - | - | - |

Sumber : BPS, Pendataan Potensi Desa (Podes) 2020
Source : BPS, Village Potential Data Collection 2020

Tabel : 4.32 Keberadaan Fasilitas/Upaya Antisipasi/Mitigasi Bencana Alam Menurut Desa/Kelurahan di Kecamatan Sidikalang, 2020

| Desa/Kelurahan | Sistem Peringatan Dini Bencana Alam | Sistem Peringatan Dini Khusus Tsunami | Perlengkapan Keselamatan |
|---------------------|-------------------------------------|---------------------------------------|--------------------------|
| (1) | (2) | (3) | (4) |
| 1. Sidiangkat | Tidak Ada | Bukan Wilayah Potensi Tsunami | Tidak Ada |
| 2. Batang Beruh | Tidak Ada | Tidak Ada | Tidak Ada |
| 3. Bintang Hulu | Tidak Ada | Bukan Wilayah Potensi Tsunami | Tidak Ada |
| 4. Kalang Simbara | Tidak Ada | Bukan Wilayah Potensi Tsunami | Tidak Ada |
| 5. Bintang | Tidak Ada | Bukan Wilayah Potensi Tsunami | Tidak Ada |
| 6. Kalang | Tidak Ada | Bukan Wilayah Potensi Tsunami | Tidak Ada |
| 7. Kota Sidikalang | Tidak Ada | Tidak Ada | Tidak Ada |
| 8. Belang Malum | Tidak Ada | Tidak Ada | Tidak Ada |
| 9. Kuta Gambir | Tidak Ada | Bukan Wilayah Potensi Tsunami | Tidak Ada |
| 10. Huta Rakjat | Tidak Ada | Bukan Wilayah Potensi Tsunami | Tidak Ada |
| 11. Bintang Mersada | Tidak Ada | Bukan Wilayah Potensi Tsunami | Tidak Ada |

Sumber : BPS, Pendataan Potensi Desa (Podes) 2020

Source : BPS, Village Potential Data Collection 2020

SOCIAL

Tabel : 4.32 Lanjutan/Continued
Table

| | Desa/Kelurahan | Rambu-rambu dan Jalur Evakuasi Bencana | Pembuatan, Perawatan, atau Normalisasi: Sungai, Kanal, Tanggul, Parit, Drainase, Waduk, Pantai, dll |
|-----|-----------------|--|---|
| | (1) | (5) | (6) |
| 1. | Sidiangkat | Tidak Ada | Tidak Ada |
| 2. | Batang Beruh | Tidak Ada | Tidak Ada |
| 3. | Bintang Hulu | Tidak Ada | Tidak Ada |
| 4. | Kalang Simbara | Tidak Ada | Tidak Ada |
| 5. | Bintang | Tidak Ada | Tidak Ada |
| 6. | Kalang | Tidak Ada | Tidak Ada |
| 7. | Kota Sidikalang | Tidak Ada | Tidak Ada |
| 8. | Belang Malum | Tidak Ada | Ada |
| 9. | Kuta Gambir | Tidak Ada | Tidak Ada |
| 10. | Huta Rakjat | Tidak Ada | Tidak Ada |
| 11. | Bintang Mersada | Tidak Ada | Tidak Ada |

Sumber : BPS, Pendataan Potensi Desa (Podes) 2020
Source : BPS, Village Potential Data Collection 2020

Tabel : 4.33 Banyaknya Sarana Lembaga Keuangan Yang Beroperasi Menurut Desa/Kelurahan dan Jenisnya di Kecamatan Sidikalang, 2020

| Desa/Kelurahan | Bank Umum Pemerintah | Bank Umum Swasta | Bank Perkreditan Rakyat |
|---------------------|----------------------|------------------|-------------------------|
| (1) | (2) | (3) | (4) |
| 1. Sidiangkat | - | - | - |
| 2. Batang Beruh | 1 | - | - |
| 3. Bintang Hulu | - | - | - |
| 4. Kalang Simbara | - | - | - |
| 5. Bintang | - | - | - |
| 6. Kalang | - | - | - |
| 7. Kota Sidikalang | 8 | - | 1 |
| 8. Belang Malum | - | - | - |
| 9. Kuta Gambir | - | - | - |
| 10. Huta Rakjat | - | - | - |
| 11. Bintang Mersada | - | - | - |
| Sidikalang | 9 | - | 1 |

Sumber : BPS, Pendataan Potensi Desa (Podes) 2020

Source : BPS, Village Potential Data Collection 2020

SOCIAL

Tabel : 4.34 Banyaknya Embung Desa Menurut Desa/Kelurahan di Kecamatan Sidikalang, 2019 dan 2020

| Desa/Kelurahan | 2019 | 2020 |
|---------------------|------|------|
| (1) | (2) | (3) |
| 1. Sidiangkat | - | - |
| 2. Batang Beruh | - | - |
| 3. Bintang Hulu | - | - |
| 4. Kalang Simbara | - | - |
| 5. Bintang | - | - |
| 6. Kalang | - | - |
| 7. Kota Sidikalang | - | - |
| 8. Belang Malum | - | - |
| 9. Kuta Gambir | - | - |
| 10. Huta Rakjat | - | - |
| 11. Bintang Mersada | - | - |
| Sidikalang | - | - |

Sumber : BPS, Pendataan Potensi Desa (Podes) 2019 dan 2020
Source BPS, Village Potential Data Collection 2019 and 2020

Tabel : 4.35 Jumlah Menara dan Operator Layanan Komunikasi Telepon Seluler Serta Kondisi Sinyal Telepon Seluler Menurut Desa/Kelurahan di Kecamatan Sidikalang, 2020

| Desa/Kelurahan | Jumlah Menara Telepon Seluler (BTS) | Jumlah Operator Layanan Komunikasi Telepon Seluler Yang Menjangkau di Desa/Kelurahan | Kondisi Sinyal Telepon Seluler di Sebagian Besar Wilayah Desa/Kelurahan |
|---------------------|-------------------------------------|--|---|
| (1) | (2) | (3) | (4) |
| 1. Sidiangkat | 4 | 5 | Kuat |
| 2. Batang Beruh | 2 | 5 | Kuat |
| 3. Bintang Hulu | 1 | 5 | Kuat |
| 4. Kalang Simbara | - | 5 | Kuat |
| 5. Bintang | - | 5 | Kuat |
| 6. Kalang | 1 | 5 | Kuat |
| 7. Kota Sidikalang | 6 | 5 | Kuat |
| 8. Belang Malum | 2 | 5 | Kuat |
| 9. Kuta Gambir | 1 | 5 | Kuat |
| 10. Huta Rakjat | 2 | 5 | Kuat |
| 11. Bintang Mersada | 1 | 5 | Kuat |
| Sidikalang | 20 | 55 | |

Sumber : BPS, Pendataan Potensi Desa (Podes) 2020

Source : BPS, Village Potential Data Collection 2020

SOCIAL

Tabel : 4.36 Banyaknya Desa/Kelurahan yang Memiliki Kelompok Kegiatan Olahraga Menurut Jenis Olahraga dan Ketersediaan Fasilitas/Lapangan Olahraga di Kecamatan Sidikalang, 2020

| Jenis Olahraga | Kondisi Fasilitas/Lapangan Olahraga | | | Tidak Ada Fasilitas/Lapangan Olahraga |
|--|-------------------------------------|--------------|-------------|---------------------------------------|
| | Baik | Rusak Sedang | Rusak Parah | |
| (1) | (2) | (3) | (4) | (5) |
| Sepak bola | 1 | 2 | - | 8 |
| Bola voli | 2 | 5 | - | 4 |
| Bulu tangkis | 2 | 4 | - | 5 |
| Bola basket | 2 | - | 1 | 9 |
| Tenis lapangan | - | - | - | 10 |
| Tenis meja | 6 | - | 1 | 5 |
| Futsal | 1 | 1 | - | 8 |
| Renang | 2 | 1 | - | 8 |
| Bela diri (pencak silat, karate, dll) | 3 | - | - | 8 |
| Bilyard | 7 | - | - | 4 |
| Pusat kebugaran (senam, fitness, aerobik, dll) | 1 | - | - | 10 |
| Lainnya | - | - | - | 11 |

Sumber : BPS, Pendataan Potensi Desa (Podes) 2020
Source : BPS, Village Potential Data Collection 2020

Tabel : 4.37 Sarana Transportasi Antar Desa/Kelurahan Menurut
 Table Desa/Kelurahan di Kecamatan Sidikalang, 2020

| Desa/Kelurahan | Jenis Transportasi | Keberadaan Angkutan Umum |
|---------------------|--------------------|--------------------------|
| (1) | (2) | (3) |
| 1. Sidiangkat | Darat | Ada, dengan trayek tetap |
| 2. Batang Beruh | Darat | Ada, dengan trayek tetap |
| 3. Bintang Hulu | Darat | Ada, dengan trayek tetap |
| 4. Kalang Simbara | Darat | Ada, dengan trayek tetap |
| 5. Bintang | Darat | Ada, tanpa trayek tetap |
| 6. Kalang | Darat | Ada, tanpa trayek tetap |
| 7. Kota Sidikalang | Darat | Ada, dengan trayek tetap |
| 8. Belang Malum | Darat | Ada, tanpa trayek tetap |
| 9. Kuta Gambir | Darat | Ada, tanpa trayek tetap |
| 10. Huta Rakjat | Darat | Ada, tanpa trayek tetap |
| 11. Bintang Mersada | Darat | Ada, tanpa trayek tetap |

Sumber : BPS, Pendataan Potensi Desa (Podes) 2020
 Source BPS, Village Potential Data Collection 2020

SOCIAL

Tabel : 4.38 Kondisi Jalan Darat Antar Desa/Kelurahan Menurut
Table Desa/Kelurahan di Kecamatan Sidikalang, 2020

| Desa/Kelurahan | Jenis Permukaan Jalan | Dapat Dilalui Kendaraan Bermotor Roda 4 atau Lebih |
|---------------------|-----------------------|--|
| (1) | (2) | (3) |
| 1. Sidiangkat | Aspal/Beton | Sepanjang tahun |
| 2. Batang Beruh | Aspal/Beton | Sepanjang tahun |
| 3. Bintang Hulu | Aspal/Beton | Sepanjang tahun |
| 4. Kalang Simbara | Aspal/Beton | Sepanjang tahun |
| 5. Bintang | Aspal/Beton | Sepanjang tahun |
| 6. Kalang | Aspal/Beton | Sepanjang tahun |
| 7. Kota Sidikalang | Aspal/Beton | Sepanjang tahun |
| 8. Belang Malum | Aspal/Beton | Sepanjang tahun |
| 9. Kuta Gambir | Aspal/Beton | Sepanjang tahun |
| 10. Huta Rakjat | Aspal/Beton | Sepanjang tahun |
| 11. Bintang Mersada | Aspal/Beton | Sepanjang tahun |

Sumber : BPS, Pendataan Potensi Desa (Podes) 2020
Source BPS, Village Potential Data Collection 2020

Tabel : 4.39 Keberadaan Kantor Pos/Pos Pembantu/Rumah Pos dan Perusahaan/Agen Jasa Ekspedisi Swasta Menurut Desa/Kelurahan di Kecamatan Sidikalang, 2020

| Desa/Kelurahan | Kantor Pos/Pos Pembantu/Rumah Pos | Perusahaan/Agen Jasa Ekspedisi Swasta |
|---------------------|-----------------------------------|---------------------------------------|
| (1) | (2) | (3) |
| 1. Sidiangkat | Tidak Ada | Tidak Ada |
| 2. Batang Beruh | Tidak Ada | Beroperasi |
| 3. Bintang Hulu | Tidak Ada | Tidak Ada |
| 4. Kalang Simbara | Tidak Ada | Tidak Ada |
| 5. Bintang | Tidak Ada | Tidak Ada |
| 6. Kalang | Tidak Ada | Tidak Ada |
| 7. Kota Sidikalang | Beroperasi | Beroperasi |
| 8. Belang Malum | Tidak Ada | Tidak Ada |
| 9. Kuta Gambir | Tidak Ada | Tidak Ada |
| 10. Huta Rakjat | Tidak Ada | Tidak Ada |
| 11. Bintang Mersada | Tidak Ada | Tidak Ada |

Sumber : BPS, Pendataan Potensi Desa (Podes) 2020

Source : BPS, Village Potential Data Collection 2020

Pertanian *Agriculture*

<https://dairikab.bps.go.id>

Bab *Chapter*

5

PPENJELASAN TEKNIS

1. Pengumpulan data Statistik Pertanian (SP) diselenggarakan oleh Badan Pusat Statistik bekerjasama dengan Direktorat Jenderal Tanaman Pangan, Kementerian Pertanian.
2. Data pokok tanaman pangan yang dikumpulkan adalah luas panen dan produktivitas (hasil per hektar). Produksi tanaman pangan merupakan hasil perkalian antara luas panen dengan produktivitas. Jenis data tanaman pangan mencakup padi dan palawija (jagung, kedelai, kacang tanah, ubi kayu, ubi jalar). Pengumpulan data luas panen dilakukan setiap bulan oleh Penyuluh Pertanian Lapangan/Koordinator Penyuluh Pertanian Lapangan dan dilaporkan dengan formulir Statistik Pertanian (SP). Pengumpulan data dilakukan dengan pendekatan area kecamatan di seluruh wilayah Indonesia. Pengumpulan data luas panen di tingkat kecamatan tersebut didasarkan pada hasil pengumpulan data dari seluruh Desa di kecamatan bersangkutan. Pengumpulan data produktivitas tanaman pangan dilakukan melalui Survei Ubinan dengan pendekatan rumah tangga menggunakan formulir SUB-S. Pengumpulan data produktivitas dilakukan oleh petugas lapangan, yaitu Koordinator Statistik Kecamatan (KSK) dan Koordinator PPL melalui pengukuran langsung pada plot ubinan berukuran $2\frac{1}{2}$ m x $2\frac{1}{2}$ m.

TECHNICAL NOTES

1. *Agriculture Survey is carried out by the BPS-Statistics Indonesia in cooperation with the Directorate General of Food Crops, Ministry of Agriculture.*
2. *The main food crops data collected consists of harvested area and productivity (yield per hectare). Food crops production is generated by harvested area multiplied by productivity. Type of food crops data covers paddy and secondary food crops (maize, soybeans, peanuts, cassava, and sweet potatoes). The harvested area data is collected every month by the Agriculture Extension Workers (called Koordinator PPL) and reported in Agriculture Statistics Form (called SP for Statistik Pertanian). Data collection is conducted using sub Districts area approach in all sub Districts in Indonesia. Harvest area in each sub district is estimated based on the harvested area in each sub village in the sub district. Food crop productivity (yield per hectare) data are collected by Sub District Statistics Coordinator (called KSK for Koordinator Statistik Kecamatan) and Koordinator PPL being the enumerator through the Crop Cutting Survey using SUB-S form based on household approach. The productivity data collection is conducted by a direct measurement in $2\frac{1}{2}$ m x $2\frac{1}{2}$ m crop cutting plot.*

AGRICULTURE

Periode pengumpulan data produktivitas dilakukan setiap *subround* (empat bulanan) pada waktu panen petani.

The productivity measurement is conducted in every subround (four monthly) at the time when farmers are harvesting their crops.

3. Pengumpulan data luas lahan sawah dilakukan setiap tahun oleh PPL dengan menggunakan formulir SP-Lahan. Data luas lahan sawah yang dilaporkan adalah kondisi akhir tahun yang berada di wilayah administrasi kecamatan mencakup lahan yang diusahakan oleh rumah tangga, perusahaan, pemerintah, dan lain-lain.

3. *Wetland area data is collected by PPL using the form called SP-Lahan. Wetland area data reported is the condition at the end of the year, and covers wetland in sub districts administrative area, including the land cultivated by household, firm, government, and others.*

4. **Lahan sawah** adalah lahan pertanian yang berpetak-petak dan dibatasi oleh pematang (galengan), saluran untuk menahan/menyalurkan air, yang biasanya ditanami padi sawah tanpa memandang dari mana diperoleh atau status lahan tersebut. Lahan yang dimaksud termasuk lahan yang terdaftar di Pajak Bumi Bangunan, luran Pembangunan Daerah, lahan bengkok, lahan serobotan, lahan rawa yang ditanami padi dan lahan bekas tanaman tahunan yang telah dijadikan sawah, baik yang ditanami padi, palawija atau tanaman semusim lainnya.

4. **Wetland** is agricultural land that separated by small dykes to resist water, where the main crop is usually wetland paddy without considering where it is got from or the status of the land. It includes the land that is registered at land income tax office, regional development contribution, 'bengkok' land, illegal ownership, swamps for rice cultivation, and annual crop land mark that has been used as rice field, which are both planted with paddy, secondary crops or the other seasonal crops.

5. **Ladang/Huma** adalah lahan pertanian bukan sawah (lahan kering) yang biasanya ditanami tanaman semusim dan penggunaannya hanya semusim atau dua musim, kemudian akan ditinggalkan bila sudah tidak subur lagi (berpindah-pindah). Kemungkinan lahan ini beberapa tahun kemudian akan dikerjakan kembali jika sudah subur.

5. **Unirrigated agricultural field /Shifting cultivation land** is dryland (unirrigated land) that usually is cultivated for seasonal crops and utilized only for one or two seasons, then it will be left when it is not fertile (shifting). Maybe, this land will be used again in a few years if it has been fertile.

6. Produksi padi mencakup padi sawah dan padi ladang. Data produksi padi dan palawija yang disajikan adalah dalam kualitas : gabah kering giling (padi), pipilan kering (jagung), biji kering (kedelai dan kacang tanah), dan umbi basah (ubi kayu dan ubi jalar).
7. **Tanaman sayuran dan buah-buahan semusim**
- Tanaman sayuran semusim adalah tanaman sumber vitamin, garam mineral dan lain-lain yang dikonsumsi dari bagian tanaman yang berupa daun, bunga, buah, dan umbinya, yang berumur kurang dari satu tahun.
 - Tanaman buah-buahan semusim adalah tanaman sumber vitamin, garam mineral, dan lain-lain yang dikonsumsi dari bagian tanaman yang berupa buah, berumur kurang dari satu tahun, tidak berbentuk pohon/rumpun tetapi menjalar dan berbatang lunak.
8. **Tanaman buah-buahan dan sayuran tahunan**
- Tanaman buah-buahan tahunan adalah tanaman sumber vitamin, garam mineral, dan lain-lain yang dikonsumsi dari bagian tanaman yang berupa buah dan merupakan tanaman tahunan.
6. *The production of paddy covers the production of wetland paddy and dryland paddy. Production of paddy and secondary crops data are presented in the form of : dry unhusked rice (paddy), dry loose maize (maize), dry shells crops (soybeans and peanuts), and fresh roots (cassava and sweet potatoes).*
7. **Seasonal vegetable and fruit plants**
- Seasonal vegetable plants are plants which are the sources of vitamin, mineral salt, etc, consumed from the part of the plant in the form of leaf, flower, fruit, and root with the age of less than one year.*
 - Seasonal fruit plants are plants which are the sources of vitamin, mineral salt, etc, consumed from the part of the plant in the form of fruits. These plants are creeps with the age of less than one year.*
8. **Annual fruit and vegetable plants**
- Annual fruit plants are plants which are the sources of vitamin, contained mineral salt, etc, consumed from the part of plant in the form of fruit and more than one year of age.*

AGRICULTURE

- b. Tanaman sayuran tahunan adalah tanaman sumber vitamin, garam mineral, dan lain-lain yang dikonsumsi dari bagian tanaman yang berupa daun dan atau buah yang berumur lebih dari satu tahun.
9. **Luas Panen** adalah luas tanaman sayuran, buah-buahan, biofarmaka dan tanaman hias yang diambil hasilnya /dipanen pada periode pelaporan.
10. **Luas panen tanaman hortikultura** adalah luas tanaman sayuran, buah-buahan, biofarmaka, dan tanaman hias yang diambil hasilnya/dipanen pada periode pelaporan.
11. **Luas panen untuk tanaman sayuran** adalah luas tanaman yang dipanen sekaligus/habis/dibongkar dan luas tanaman yang dipanen berkali-kali (lebih dari satu kali)/belum habis.
- a. Tanaman yang dipanen sekaligus/ habis/dibongkar adalah tanaman yang sehabis panen langsung dibongkar/dicabut, terdiri dari bawang merah, bawang putih, bawang daun, kentang, kol/kubis, kembang kol, petsai/sawi, wortel, lobak, dan kacang merah.
- b. Tanaman yang dipanen berkali-kali (lebih dari satu kali)/belum habis adalah tanaman yang pemanenannya lebih dari satu kali dan biasanya dibongkar apabila panen terakhir sudah tidak memadai lagi, terdiri dari : kacang panjang, cabe besar, cabe rawit, jamur, tomat, terung, buncis, ketimun, labu siam, kangkung, bayam, melon,
- b. *Annual vegetable plants are plants which are the sources of vitamin, contained mineral salt, etc, consumed from the part of the plant in the form of vegetable and more than one year of age.*
9. *Harvested area is area which vegetable, fruit, medicinal and ornamental plant of crop harvested during the period of report.*
10. *Harvested area of horticulture is area which vegetable, fruit, medicinal and ornamental plant of crop harvested during the period of report.*
11. *Harvested area of vegetables is area of entirely plant harvested/ demolished and plant harvested several times/undemolished.*
- a. *Entirely plants harvested/ demolished are plants usually harvested once and demolished to be substituted by other plants, consisting of: shallots, garlic, leeks, potato, cabbage, cauliflower, mustard green, carrots, chinese radish, and red kidney beans.*
- b. *Plants harvested several times/ undemolished are plants usually harvested more than once and demolished in the case that the last harvest was economically not profitable. They consist of : yard long beans, chili, small chili, mushroom, tomatoes, egg plant, french beans, cucumber, pumpkin/chajota, swamp cabbage, spinach, melon, watermelon, and blewah.*

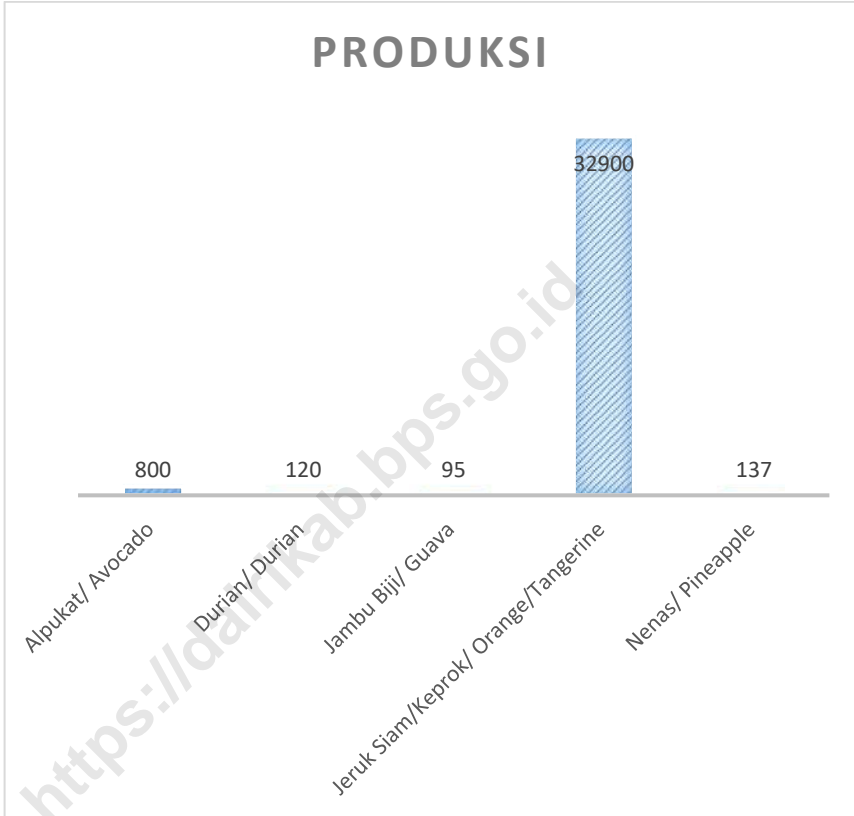
semangka, dan blewah.

12. **Produksi** adalah hasil menurut bentuk produk dari setiap tanaman sayuran, buah-buahan, biofarmaka, dan tanaman hias yang diambil berdasarkan luas yang dipanen/tanaman yang menghasilkan pada bulan/triwulan pelaporan.
12. *Production* is the standard production quantity form of vegetable, fruit, medicinal and ornamental plant based on harvested area/the number of production palnts reported monthly/quarterly.
13. Produksi hortikultura adalah hasil menurut bentuk produk dari setiap tanaman sayuran, buah-buahan, biofarmaka dan tanaman hias yang diambil berdasarkan luas yang dipanen/tanaman yang menghasilkan pada bulan/triwulan laporan.
13. *Horticulture production* is the standard production quantity form of vegetable, fruit, medicinal and ornamental plant based on harvested area/the number of production plants reported monthly/quarterly.
14. Bentuk produksi perkebunan adalah; karet kering (karet), daun kering (teh dan tembakau), biji kering (kopi dan coklat), kulit kering (kayu manis dan kina), serat kering (rami), bunga kering (cengkeh), *refined sugar* (tebu dari perkebunan besar), gula mangkok (tebu dari perkebunan rakyat), ekivalen kopra (kopra), biji dan bunga (pala) serta minyak daun (sereh).
14. *Production of estates crops are follows: dry rubber (rubber); dry leaves (tea and tobacco); dry beans (cofee and cocoa); dry bark (cassiavera and cinchona); dry fibre (rosella); dry flowers/buds (cloves); refined sugar (sugar cane from estate); cup sugar (sugar cane from smallholders); copra (copra); seeds and buds (nutmeg); and leaf oil (citronella).*

AGRICULTURE

Grafik : 5.1
Graphic

Produksi Buah-buahan Menurut Jenisnya, 2020
Production of Fruits by Types, 2020
(ton)



Sumber : BPS, Statistik Pertanian Hortikultura SPH

Source : BPS-Statistics Indonesia, Agricultural Statistic for Horticulture SPH

Tabel : 5.1 Luas Panen, Produksi, dan Produktivitas Tanaman Pangan di Kecamatan Sidikalang, 2020
Table *Harvest Area, Production and Productivity of Food Crops in Sidikalang Subdistrict, 2020*

| No. | Janis Tanaman Pangan <i>Type of Food Crops</i> | Luas panen <i>Harvest Area</i> (ha) | Produksi <i>Production</i> (ton) | Produktivitas <i>Productivity</i> (kw/ha) |
|-----|---|---|--|---|
| (1) | (2) | (3) | (4) | (5) |
| 1. | Padi Sawah/ <i>Wet Land Paddy</i> | 385,40 | 1 860,33 | 48,27 |
| 2. | Padi Ladang/ <i>Dry Land Paddy</i> | 35,20 | 115,39 | 32,78 |
| 3. | Jagung/ <i>Corn</i> | 572,00 | 2 706,13 | 47,31 |
| 4. | Kacang Tanah/ <i>Peanut</i> | 13,20 | 16,49 | 12,49 |
| 5. | Ubi Kayu/ <i>Cassava</i> | 21,20 | 391,10 | 184,48 |
| 6. | Ubi Jalar/ <i>Sweet Potato</i> | 20,00 | 322,48 | 161,24 |

Sumber : Dinas Pertanian, Ketahanan Pangan, dan Perikanan Kabupaten Dairi

Source : *Agriculture, Food Security, and Fisheries Office of Dairy Regency*

AGRICULTURE

Tabel : 5.2 Luas Panen, Produksi, dan Produktivitas Tanaman Sayuran di Kecamatan Sidikalang, 2020
Table Harvest Area, Production and Productivity of Vegetables in Sidikalang Subdistrict, 2020

| No. | Jenis Tanaman Sayuran <i>Type of Vegetables</i> | Luas panen <i>Harvest Area</i> (ha) | Produksi <i>Production</i> (kw) | Produktivitas <i>Productivity</i> (kw/ha) |
|-----|--|---|---------------------------------------|---|
| (1) | (2) | (3) | (4) | (5) |
| 1. | Bawang Daun/ <i>Scallion</i> | 14,00 | 55,40 | 39,57 |
| 2. | Bawang Merah/ <i>Shallots</i> | 9,00 | 67,20 | 74,67 |
| 3. | Bawang Putih/ <i>Garlic</i> | - | - | - |
| 4. | Bayam/ <i>Spinach</i> | 11,00 | 52,00 | 47,27 |
| 5. | Buncis/ <i>string bean</i> | 18,00 | 117,20 | 65,11 |
| 6. | Cabai Besar/ <i>Chili/Big chili</i> | 88,00 | 875,20 | 99,45 |
| 7. | Cabai Rawit/ <i>Chili/Cayenne Pepper</i> | 49,00 | 445,50 | 90,92 |
| 8. | Kacang Merah/ <i>Red Beans</i> | - | - | - |
| 9. | Kacang Panjang/ <i>Long Beans</i> | 9,00 | 84,30 | 93,67 |
| 10. | Kangkung/ <i>Water Spinach</i> | 14,00 | 23,60 | 16,86 |
| 11. | Kembang Kol/ <i>Cauliflower</i> | - | - | - |
| 12. | Kentang/ <i>Potato</i> | - | - | - |
| 13. | Ketimun/ <i>Cucumber</i> | 6,00 | 25,20 | 42,00 |
| 14. | Kubis/ <i>Cabbage</i> | 33,00 | 295,20 | 89,45 |
| 15. | Labu Siam/ <i>Chayote</i> | - | - | - |
| 16. | Petsai/Sawi/ <i>Chinese Cabbage/mustard green</i> | 11,00 | 23,20 | 21,09 |
| 17. | Terung/ <i>Eggplant</i> | 15,00 | 66,00 | 44,00 |
| 18. | Tomat/ <i>Tomato</i> | 50,00 | 317,50 | 63,50 |
| 19. | Wortel/ <i>Carrot</i> | 4,00 | 23,00 | 57,50 |

Sumber : BPS, Statistik Pertanian Hortikultura SPH

Source : BPS-Statistics Indonesia, Agricultural Statistic for Horticulture SPH

Tabel : 5.3 Luas Panen, Produksi, dan Produktivitas Tanaman Biofarmaka di Kecamatan Sidikalang, 2020
Harvest Area, Production and Productivity of Medicinal Plants in Sidikalang Subdistrict, 2020

| No. | Jenis Tanaman Biofarmaka <i>Type of Medicinal Plants</i> | Luas panen <i>Harvest Area</i> | Produksi <i>Production</i> (kg) | Produktivitas <i>Productivity</i> |
|-----|---|-----------------------------------|---------------------------------------|--------------------------------------|
| (1) | (2) | (3) | (4) | (5) |
| 1. | Jahe/ <i>Ginger</i> (m2) | 1 470 | 2 401 | 16,33 |
| 2. | Kapulaga/ <i>Java Cardamom</i> (m2) | - | - | - |
| 3. | Keji Beling/ <i>Verbenaceae</i> (m2) | - | - | - |
| 4. | Kencur/ <i>East Indian Galangal</i> (m2) | 10,00 | 4,00 | 4,00 |
| 5. | Kunyit/ <i>Turmeric</i> (m2) | 3 240 | 2 025 | 6,25 |
| 6. | Laos/Lengkuas/ <i>Galanga</i> (m2) | 100,00 | 184,00 | 18,40 |
| 7. | Lempuyang/ <i>Zingiber Aromaticum</i> (m2) | - | - | - |
| 8. | Mahkota Dewa/ <i>Phaleria Macrocarpa</i> (pohon/ tree) | - | - | - |
| 9. | Mengkudu/Pace/ <i>Indian Mulberry</i> (pohon/ tree) | - | - | - |
| 10. | Sambiloto/ <i>King of Bitter</i> (m2) | - | - | - |
| 11. | Temuireng/ <i>Black Turmeric</i> (m2) | - | - | - |
| 12. | Temulawak/ <i>Java Turmeric</i> (m2) | - | - | - |

Sumber : BPS, Statistik Pertanian Hortikultura SPH

Source : BPS-Statistics Indonesia, Agricultural Statistic for Horticulture SPH

AGRICULTURE

Tabel : 5.4 Produksi Buah-Buahan di Kecamatan Sidikalang, 2020
Table Production of Fruits in Sidikalang Subdistrict, 2020

| No. | Jenis Tanaman Buah-Buahan Type of Fruits | Produksi Production (kw) |
|-----|---|--------------------------------|
| (1) | (2) | (3) |
| 1. | Alpukat/ <i>Avocado</i> | 931,00 |
| 2. | Duku/Langsat/Kokosan/ <i>Duku</i> | - |
| 3. | Durian/ <i>Durian</i> | - |
| 4. | Jambu Air/ <i>Water Apple</i> | - |
| 5. | Jambu Biji/ <i>Guava</i> | 60,00 |
| 6. | Jengkol/ <i>Jengkol</i> | - |
| 7. | Jeruk Siam/Keprok/ <i>Orange/Tangerine</i> | 9 000 |
| 8. | Mangga/ <i>Mango</i> | - |
| 9. | Manggis/ <i>Mangosteen</i> | - |
| 10. | Markisa/Konyal/ <i>Passion fruit</i> | - |
| 11. | Melinjo/ <i>Gnetum/Melinjo</i> | - |
| 12. | Nangka/Cempedak/ <i>Jackfruit</i> | - |
| 13. | Nenas/ <i>Pineapple</i> | 30,00 |
| 14. | Pepaya/ <i>Papaya</i> | - |
| 15. | Petai/ <i>Twisted Cluster Bean</i> | - |
| 16. | Pisang/ <i>Banana</i> | - |
| 17. | Rambutan/ <i>Rambutan</i> | - |
| 18. | Salak/ <i>Snakefruit</i> | - |
| 19. | Sawo/ <i>Sapodilla/Sawo</i> | - |
| 20. | Sirsak/ <i>Soursop</i> | - |
| 21. | Sukun/ <i>Breadfruit</i> | - |

Sumber : BPS, Statistik Pertanian Hortikultura SPH

Source : BPS-Statistics Indonesia, Agricultural Statistic for Horticulture SPH

Tabel : 5.5 Luas Areal dan Produksi Tanaman Perkebunan di Kecamatan Sidikalang, 2020
Table *Planted Area and Production of Estate Crops in Sidikalang Subdistrict, 2020*

| No. | Jenis Tanaman Perkebunan <i>Type of Estate Crops</i> | Luas Areal <i>Planted Area</i> (Ha) | Produksi <i>Production</i> (kg) |
|-----|---|---|---------------------------------------|
| (1) | (2) | (3) | (4) |
| 1. | Kopi/ <i>Coffee</i> | 640,00 | 266,76 |
| 2. | Kelapa Sawit/ <i>Palm Oil</i> | - | - |
| 3. | Kelapa/ <i>Coconut</i> | - | - |
| 4. | Karet/ <i>Rubber</i> | - | - |
| 5. | Kakao/ <i>Cocoa</i> | 5,80 | 2,72 |
| 6. | Tembakau/ <i>Tobacco</i> | - | - |
| 7. | Pinang/ <i>Betel Nut</i> | - | - |
| 8. | Aren/ <i>Sugar Palm</i> | - | - |
| 9. | Kulit Manis/ <i>Sweet Skeeen</i> | - | - |

Sumber : Dinas Pertanian, Ketahanan Pangan, dan Perikanan Kabupaten Dairi
 Source : *Agriculture, Food Security, and Fisheries Office of Dairy Regency*

AGRICULTURE

Tabel : 5.6 Jumlah Ternak Besar, Ternak Kecil, dan Ternak Unggas di Kecamatan Sidikalang, 2020
Number of Livestock Population, Small Cattle Population, and Poultry Population in Sidikalang Subdistrict, 2020

| No. | Jenis Ternak <i>Type of Livestock</i> | Jumlah <i>Total</i> (ekor/heads) |
|-----|--|--|
| (1) | (2) | (3) |
| 1. | Ternak Besar/ <i>Livestock Population</i> | |
| | Sapi/ <i>Cow</i> | 15 |
| | Kerbau/ <i>Buffalo</i> | 160 |
| | Kuda/ <i>Horse</i> | 0 |
| 2. | Ternak Kecil/ <i>Small Cattle Population</i> | |
| | Kambing/ <i>Goat</i> | 109 |
| | Domba/ <i>Sheep</i> | 0 |
| | Babi/ <i>Pig</i> | 151 |
| 3. | Ternak Unggas/ <i>Poultry Population</i> | |
| | Ayam Buras/ <i>Local Chicken</i> | 77 528 |
| | Itik/Itik Manila/ <i>Duck</i> | 2 785 |

Sumber : Dinas Pertanian, Ketahanan Pangan, dan Perikanan Kabupaten Dairi

Source : *Agriculture, Food Security, and Fisheries Office of Dairy Regency*

Tabel : 5.7 Jumlah yang Dipotong dan Produksi Daging Ternak Besar dan Ternak Kecil di Kecamatan Sidikalang, 2020
Number of Slaughtered and Production of Livestock Population and Small Cattle Population in Sidikalang Subdistrict, 2020

| No. | Jenis Ternak <i>Type of Livestock</i> | Jumlah yang Dipotong <i>Number of Slaughtered</i> (ekor/heads) | Produksi Daging <i>Meat Production</i> (ton) |
|-----|--|--|--|
| (1) | (2) | (3) | (4) |
| 1. | Ternak Besar/ <i>Livestock Population</i> | | |
| | Sapi/ <i>Cow</i> | 28 | 4,13 |
| | Kerbau/ <i>Buffalo</i> | 12 | 2,23 |
| 2. | Ternak Kecil/ <i>Small Cattle Population</i> | | |
| | Kambing/ <i>Goat</i> | 221 | 2,97 |
| | Babi/ <i>Pig</i> | 585 | 29,99 |

Sumber : Dinas Pertanian, Ketahanan Pangan, dan Perikanan Kabupaten Dairi
 Source : *Agriculture, Food Security, and Fisheries Office of Dairy Regency*

AGRICULTURE

Tabel : 5.8 Produksi Daging Unggas dan Produksi Telur di Kecamatan Sidikalang, 2020
Table *Meat Production of Poultry and Eggs Production in Sidikalang Subdistrict, 2020*

| No. | Jenis Unggas <i>Type of Poultry</i> | Produksi Daging Unggas <i>Meat Production of Poultry</i> (ton) | Produksi Telur <i>Eggs Production</i> (kg) |
|-----|--|--|--|
| (1) | (2) | (3) | (4) |
| 1. | Ayam Buras/ <i>Local Chicken</i> | 90,13 | 69 110,00 |
| 2. | Itik/Itik Manila/ <i>Duck</i> | 2,01 | 7 107,00 |

Sumber : Dinas Pertanian, Ketahanan Pangan, dan Perikanan Kabupaten Dairi

Source : *Agriculture, Food Security, and Fisheries Office of Dairy Regency*

Tabel : 5.9 Luas Areal Lahan Budi Daya Ikan di Kecamatan Sidikalang, 2020
Table *Planting Area of Fish Cultivation in Sidikalang Subdistrict, 2020*

| No. | Jenis Budi Daya <i>Type of Cultivation</i> | Luas Areal Lahan <i>Planting Area</i> (Ha) |
|----------------------|---|--|
| (1) | (2) | (3) |
| 1. | Kolam/ <i>Fresh Water Pond</i> | 30,00 |
| 2. | Sawah/ <i>Paddy Field</i> | 4,50 |
| 3. | Jaring Apung/ <i>Floating Net</i> | - |
| 4. | Pembenihan/ <i>Hatchery</i> | 2,00 |
| Jumlah/ <i>Total</i> | | 36,50 |

Sumber : Dinas Pertanian, Ketahanan Pangan, dan Perikanan Kabupaten Dairi
 Source : *Agriculture, Food Security, and Fisheries Office of Dairy Regency*

AGRICULTURE

Tabel : 5.10 Produksi Ikan Menurut Asal Tangkapan dan Jenis Usaha Budi Daya di Kecamatan Sidikalang, 2020
Table *Fish Production by Catching Area dan Type of Fish Cultivation in Sidikalang Subdistrict, 2020*

| No. | Sumber Produksi <i>Source of Production</i> | Produksi Ikan <i>Fish Production</i> (ton) |
|-----|--|--|
| (1) | (2) | (3) |
| 1. | Asal Penangkapan/ <i>Catching Area</i> | |
| | Danau/ <i>Lake</i> | - |
| | Sungai/ <i>River</i> | 3,30 |
| 2. | Jenis Budi Daya/ <i>Type of Fish Cultivation</i> | |
| | Kolam/ <i>Fresh Water Pond</i> | 62,45 |
| | Sawah/ <i>Paddy Field</i> | 1,76 |
| | Jaring Apung/ <i>Floating Net</i> | - |
| | Jumlah/ <i>Total</i> | 67,51 |

Sumber : Dinas Pertanian, Ketahanan Pangan, dan Perikanan Kabupaten Dairi
Source : *Agriculture, Food Security, and Fisheries Office of Dairy Regency*

Tabel : 5.11 Luas Kawasan Hutan Produksi dan Hutan Lindung di Kecamatan Sidikalang, 2020
Table *Area of Production Forest dan Protected Forest in Sidikalang Subdistrict, 2020*

| No. | Jenis Hutan <i>Type of Forest</i> | Luas Areal Hutan <i>Forest Area</i> (Ha) |
|----------------------|--|--|
| (1) | (2) | (3) |
| 1. | Hutan Produksi/ <i>Production Forest</i> | 546,00 |
| 2. | Hutan Lindung/ <i>Protected Forest</i> | 73,00 |
| <i>Jumlah/ Total</i> | | 619,00 |

Sumber : UPT Kesatuan Pengelolaan Hutan Wilayah XIV Sidikalang - Dinas Kehutanan Provinsi Sumatera Utara

Source *Technical Implementation Unit Office of Unity of Forest Management Regional XIV Sidikalang - Forestry Office of Sumatera Utara Province*

Industri dan Perdagangan

Industry and Trade

<https://dairikab.bps.go.id>

Bab Chapter

6

PENJELASAN TEKNIS

1. Klasifikasi industri yang digunakan dalam survei ini berdasar kepada Klasifikasi Baku Lapangan Usaha Indonesia (KBLI). KBLI adalah klasifikasi lapangan usaha yang berdasar kepada *International Standard Industrial Classification of All Economic Activities* (ISIC) revisi 4 yang telah disesuaikan dengan kondisi Indonesia.
2. Industri manufaktur adalah suatu kegiatan ekonomi yang melakukan kegiatan mengubah suatu barang dasar secara mekanis, kimia, atau dengan tangan sehingga menjadi barang jadi/setengah jadi, dan atau barang yang kurang nilainya menjadi barang yang lebih tinggi nilainya, dan sifatnya lebih dekat kepada pemakai akhir. Termasuk dalam kegiatan ini adalah jasa industri dan pekerjaan perakitan.
3. Jasa industri adalah kegiatan industri yang melayani keperluan pihak lain. Pada kegiatan ini bahan baku disediakan oleh pihak lain sedangkan pihak pengolah hanya melakukan pengolahannya dengan mendapat imbalan sebagai balas jasa (upah maklon).

TECHNICAL NOTES

1. *The industrial classification adopted in this survey refers to the Klasifikasi Baku Lapangan Usaha Indonesia (KBLI). KBLI is classification of economic activities based on the International Standard Industrial Classification of All Economic Activities (ISIC rev 4) that has been modified according to the local condition in Indonesia.*
2. *Manufacturing industry is defined as an economic activity processing basic goods mechanically, chemicals or manually into final or intermediate goods. It is also defined as processing of lower value goods into higher value goods as final or intermediate products. The activities also include services for manufacturing and assembling.*
3. *Services for manufacturing is defined as a manufacturing activity which serving other manufacturing establishments. In this case, raw materials are supplied by others while the workers are paid as a compensation for processing raw materials.*

INDUSTRY AND TRADE

4. Perusahaan atau usaha industri adalah suatu unit (kesatuan) usaha yang melakukan kegiatan ekonomi, bertujuan menghasilkan barang atau jasa, terletak pada suatu bangunan atau lokasi tertentu, dan mempunyai catatan administrasi tersendiri mengenai produksi dan struktur biaya serta ada seorang atau lebih yang bertanggung jawab atas usaha tersebut.
 5. Industri manufaktur dikelompokkan ke dalam 4 golongan berdasarkan banyaknya pekerja, yaitu: industri besar (100 orang pekerja atau lebih), industri sedang/menengah (20–99 orang pekerja), industri kecil (5–19 orang pekerja), dan industri mikro (1–4 orang pekerja).
4. *A manufacturing establishment is defined as a production unit engaged in economic activity, producing goods or services, located in a building or in a certain location, keeping a business record concerning the production and cost structure, and having a person or more that are responsible to those activities.*
 5. *Manufacturing industries are categorized into four groups, based on the number of employees: large scale manufacturing (100 employees or more), medium scale manufacturing (20–99 employees), small scale manufacturing (5–19 employees), and micro industry (1–4 employees).*

Tabel : 6.1 Banyaknya Industri Penggilingan Menurut Desa di Kecamatan Sidikalang, 2020
Table *Number of Milling Industries by Village in Sidikalang Subdistrict, 2020*

| No. | Desa <i>Village</i> | Penggilingan Padi <i>Paddy Milling</i> | Penggilingan Kopi <i>Coffee Grinder</i> | Penggilingan Jagung <i>Corn Milling</i> |
|---------------------|------------------------|--|--|---|
| (1) | (2) | (3) | (4) | (5) |
| 1. | Sidiangkat | 1 | 1 | - |
| 2. | Batang Beruh | - | 1 | - |
| 3. | Bintang Hulu | - | - | - |
| 4. | Kalang Simbara | - | - | - |
| 5. | Bintang | 1 | - | - |
| 6. | Kalang | - | - | - |
| 7. | Kota Sidikalang | 3 | 3 | 1 |
| 8. | Belang Malum | 1 | - | - |
| 9. | Kuta Gambir | - | 2 | - |
| 10. | Huta Rakyat | 3 | - | - |
| 11. | Bintang Mersada | - | - | - |
| <i>Jumlah/Total</i> | | 9 | 7 | 1 |

Sumber : Kepala Desa Se-Kecamatan Sidikalang
Source : Whole Village Chief of Sidikalang Subdistrict

INDUSTRY AND TRADE

Tabel: 6.2 Banyaknya Minimarket, Toko/Kios Kelontong, dan Warung Nasi Menurut Desa di Kecamatan Sidikalang, 2020
Number of Minimarket, Grocery Stores, and Rice Stalls by Village in Sidikalang Subdistrict, 2020

| No. | Desa <i>Village</i> | Minimarket <i>Minimarket</i> | Toko/Kios Kelontong <i>Grocery Stores</i> | Warung Nasi <i>Rice Stall</i> | Jumlah <i>Total</i> |
|--------|------------------------|---------------------------------|---|----------------------------------|------------------------|
| (1) | (2) | (3) | (4) | (5) | (6) |
| 1. | Sidiangkat | - | 25 | 7 | 32 |
| 2. | Batang Beruh | 4 | 370 | 80 | 454 |
| 3. | Bintang Hulu | - | 17 | 7 | 24 |
| 4. | Kalang Simbara | - | 72 | 20 | 92 |
| 5. | Bintang | - | 18 | 10 | 28 |
| 6. | Kalang | - | 28 | 5 | 33 |
| 7. | Kota Sidikalang | 5 | 570 | 220 | 795 |
| 8. | Belang Malum | - | 18 | 5 | 23 |
| 9. | Kuta Gambir | - | 25 | 6 | 31 |
| 10. | Huta Rakyat | 1 | 82 | 10 | 93 |
| 11. | Bintang Mersada | - | 15 | 3 | 18 |
| Jumlah | | 10 | 1240 | 373 | 1623 |

Sumber : Kepala Desa Se-Kecamatan Sidikalang

Source : *Whole Village Chief of Sidikalang Subdistrict*

Tabel : 6.3 Banyaknya Pedagang Bahan Bakar Eceran Menurut Desa di Kecamatan Sidikalang, 2020
Number of Retail Fuel Traders by Village in Sidikalang Subdistrict, 2020

| No. | Desa <i>Village</i> | Jenis Pedagang <i>Types of Trader</i> | | | Jumlah <i>Total</i> |
|----------------------|------------------------|--|-----------|--------------------------|------------------------|
| | | Pom Bensin <i>Gas Station</i> | Pertamini | Lainnya <i>Others</i> | |
| (1) | (2) | (3) | (4) | (5) | (6) |
| 1. | Sidiangkat | - | 2 | 6 | 8 |
| 2. | Batang Beruh | 1 | 5 | 3 | 9 |
| 3. | Bintang Hulu | - | 1 | 5 | 6 |
| 4. | Kalang Simbara | - | 3 | 6 | 9 |
| 5. | Bintang | - | - | 5 | 5 |
| 6. | Kalang | - | - | 4 | 4 |
| 7. | Kota Sidikalang | 1 | 5 | 12 | 18 |
| 8. | Belang Malum | - | - | 3 | 3 |
| 9. | Kuta Gambir | - | 1 | 3 | 4 |
| 10. | Huta Rakyat | - | 4 | 4 | 8 |
| 11. | Bintang Mersada | - | - | 1 | 1 |
| Jumlah/ <i>Total</i> | | 2 | 21 | 52 | 75 |

Sumber : Kepala Desa Se-Kecamatan Sidikalang

Source : *Whole Village Chief of Sidikalang Subdistrict*

INDUSTRY AND TRADE

Tabel : 6.4 Banyaknya Bengkel Menurut Jenis dan Desa di Kecamatan Sidikalang, 2020
Number of Workshop by Types and Village in Sidikalang Subdistrict, 2020

| No. | Desa <i>Village</i> | Jenis Bengkel <i>Types of Workshop</i> | | | | Jumlah <i>Total</i> |
|---------------------|------------------------|---|--------------------------------------|--------------------------|--------------------------|------------------------|
| | | Mobil <i>Car</i> | Sepeda Motor <i>Motorcycle</i> | Sepeda <i>Bicycle</i> | Lainnya <i>Others</i> | |
| (1) | (2) | (3) | (4) | (5) | (6) | (7) |
| 1. | Sidiangkat | - | 6 | - | 4 | 10 |
| 2. | Batang Beruh | 10 | 11 | - | 11 | 32 |
| 3. | Bintang Hulu | - | 2 | - | 2 | 4 |
| 4. | Kalang Simbara | 2 | 3 | - | 2 | 7 |
| 5. | Bintang | - | 1 | - | 1 | 2 |
| 6. | Kalang | 2 | 2 | - | 3 | 7 |
| 7. | Kota Sidikalang | 4 | 17 | 3 | 17 | 41 |
| 8. | Belang Malum | 2 | 2 | - | 4 | 8 |
| 9. | Kuta Gambir | 2 | 3 | - | 2 | 7 |
| 10. | Huta Rakyat | 2 | 3 | - | 3 | 8 |
| 11. | Bintang Mersada | - | - | - | 1 | 1 |
| <i>Jumlah/Total</i> | | 24 | 50 | 3 | 50 | 127 |

Sumber : Kepala Desa Se-Kecamatan Sidikalang
 Source : *Whole Village Chief of Sidikalang Subdistrict*

Tabel : 6.5 Banyaknya Tukang Jahit Menurut Jenis dan Desa di Kecamatan Sidikalang, 2020
Number of Taylor by Types and Village in Sidikalang Subdistrict, 2020

| No. | Desa <i>Village</i> | Tukang Jahit <i>Taylor</i> | | Jumlah <i>Total</i> |
|----------------------|------------------------|-------------------------------|--------------------------|------------------------|
| | | Wanita <i>Female</i> | Laki-Laki <i>Male</i> | |
| (1) | (2) | (3) | (4) | (5) |
| 1. | Sidiangkat | 2 | 3 | 5 |
| 2. | Batang Beruh | 11 | 18 | 29 |
| 3. | Bintang Hulu | 1 | 1 | 2 |
| 4. | Kalang Simbara | 4 | 5 | 9 |
| 5. | Bintang | 2 | 2 | 4 |
| 6. | Kalang | 1 | 1 | 2 |
| 7. | Kota Sidikalang | 55 | 62 | 117 |
| 8. | Belang Malum | 2 | 2 | 4 |
| 9. | Kuta Gambir | 2 | 1 | 3 |
| 10. | Huta Rakyat | 2 | 4 | 6 |
| 11. | Bintang Mersada | 1 | 1 | 2 |
| Jumlah/ <i>Total</i> | | 83 | 100 | 183 |

Sumber : Kepala Desa Se-Kecamatan Sidikalang
 Source : *Whole Village Chief of Sidikalang Subdistrict*

Lampiran

Appendix



Lampiran : 1 Nama-nama Camat Sidikalang yang pernah Menjabat di Kecamatan
Appendix Sidikalang
Names of Chief of Sidikalang who ever served in Sidikalang Subdistrict

| | Nama/ Names |
|-----|--|
| 1. | Asisten Wedana Muhammad Tahir |
| 2. | Asisten Wedana Paulus Marpaung |
| 3. | Asisten Wedana Mula Bakara |
| 4. | Asisten Wedana Ngapit Tarigan |
| 5. | Asisten Wedana Walmantas Habeahan |
| 6. | Asisten Wedana Rudu Lingga |
| 7. | Asisten Wedana Mangantar Dairi Solin |
| 8. | Asisten Wedana Jarudin Pasaribu |
| 9. | Asisten Wedana Mangantar Dairi Solin |
| 10. | Asisten Wedana Raja Albert Ujung (Anggota BPHH Tk II Dairi) |
| 11. | Asisten Wedana Mangantar Solin |
| 12. | Camat Raya Masri Kaloko |
| 13. | Camat Jhon Kornelis Purba |
| 14. | Camat Manihar Marbun |
| 15. | Camat Afser Sianipar |
| 16. | Drs. Mangara Tua Banurea |
| 17. | Bona Sijabat |
| 18. | Drs. Oberlin Sinamo |
| 19. | Togi Sihombing, BA |
| 20. | Drs. Pontas Togatorop/ Morhan Malau |

APPENDIX

Lampiran : 1 Lanjutan/*Continued*
Appendix

| | Nama/ Names |
|-----|---------------------------|
| 21. | Tigor Solin |
| 22. | GP Limbong |
| 23. | Julius Gurning |
| 24. | Drs. J. Sigalingging |
| 25. | Drs. Junihard DR Siregar |
| 26. | Sahala Siagian |
| 27. | Drs. Hatur Siregar, M. Si |
| 28. | Agel Siregar, S.ST |
| 29. | Robot Simanullang,SAB,MAB |

Sumber : Kantor Camat Sidikalang

Source : *Sidikalang Subdistrict Office*

Lampiran : 2 Nama Kepala Desa Menurut Jenis Kelamin, Pendidikan, dan Desa di
Appendix Kecamatan Sidikalang
Names of Village Chief by Sex, Level Education, and Village in Sidikalang Subdistrict

| | Desa/Village | Nama Kepala Desa <i>Names of Village Chief</i> | Jenis Kelamin/ <i>Sex</i> | Pendidikan/ <i>Level Education</i> |
|-----|-----------------|---|------------------------------|---------------------------------------|
| | (1) | (2) | (3) | (4) |
| 1. | Sidiangkat | Mawardy S Tumangger | Lk | S-1 |
| 2. | Batang Beruh | Novlentina Pasi | Pr | S-1 |
| 3. | Bintang Hulu | Hairul Anwar Bintang | Lk | S-1 |
| 4. | Kalang Simbara | Dra. Tetty Pasaribu | Pr | S-1 |
| 5. | Bintang | Aladin Sinaga | Lk | S-1 |
| 6. | Kalang | Singkat nababan | Lk | SLTA |
| 7. | Kota Sidikalang | Fahreja Anjas Ujung | Lk | S-1 |
| 8. | Belang Malum | Sehat Hutauruk | Lk | SLTA |
| 9. | Kuta Gambir | April Ujung | Lk | SLTA |
| 10. | Huta Rakyat | Pander Sitepu | Lk | SLTA |
| 11. | Bintang Mersada | Milih Berutu | Pr | SLTA |

Sumber: Kantor Camat Sidikalang

Source : Sidikalang Subdistrcit Office

Keterangan / Note :

Lk = Laki-Laki/Male

Pr = Perempuan/Female

APPENDIX

Lampiran : 3 Nama-Nama Kepala Kepolisian Sektor (Kapolsek) Kecamatan Sidikalang
Appendix Menurut Tahun Masa Jabatan di Kecamatan Sidikalang
Name of Chief of Police Station Sector of Sidikalang Subdistrict by Years
of Duty Period in Sidikalang Subdistrict

| | Nama/ Names | Tahun Masa Jabatan/ Year of Duty Period |
|----|--------------------|--|
| 1. | Robert K Manurung | |
| 2. | M.M Sembiring | |
| 3. | Biliter Sitanggang | |
| 4. | Firman Tarigan | |
| 5. | Jokner Malau | |
| 6. | Sukamto Berutu | |

Sumber : POLSEK Kecamatan Sidikalang

Source : *Police Station Sector of Sidikalang Subdistrict*

Lampiran : 4 Nama-Nama Komandan Rayon Militer (Danramil) Sidikalang
Appendix Menurut Tahun Masa Jabatan di Kecamatan Sidikalang
*Names of Chief of Military Sector of Sidikalang by Years of Duty
 Period in Sidikalang Subdistrict*

| Nama/ Names | Tahun Masa Jabatan/ Year of Duty Period |
|------------------------------|--|
| 1. Kapten Mangasa Nainggolan | |
| 2. Kapten Aman Simbolon | |
| 3. Kapten A. Simamora | |
| 4. Kapten Zainur Sikumbang | |
| 5. Kapten Imun Tarigan | |
| 6. Kapten Tumbur Aritonang | |
| 7. Kapten Warsimin | |
| 8. Kapten Samidin | |

Sumber : Koramil Kecamatan Sidikalang

Source : *Military Sector office of Sidikalang Subdistrict*



Sensus
Penduduk
2020

#MencatatIndonesia

DATA

MENCERDASKAN BANGSA

— Enlighten The Nation —



**BADAN PUSAT STATISTIK
KABUPATEN DAIRI**

BPS - Statistics of Dairi Regency

Jl. Pelita No. 15 Sidikalang, Kabupaten Dairi

No. Telp/Fax (0627) 21304 / (0627) 23759

Email : bps1210@bps.go.id

Homepage : <https://dairikab.bps.go.id>

